








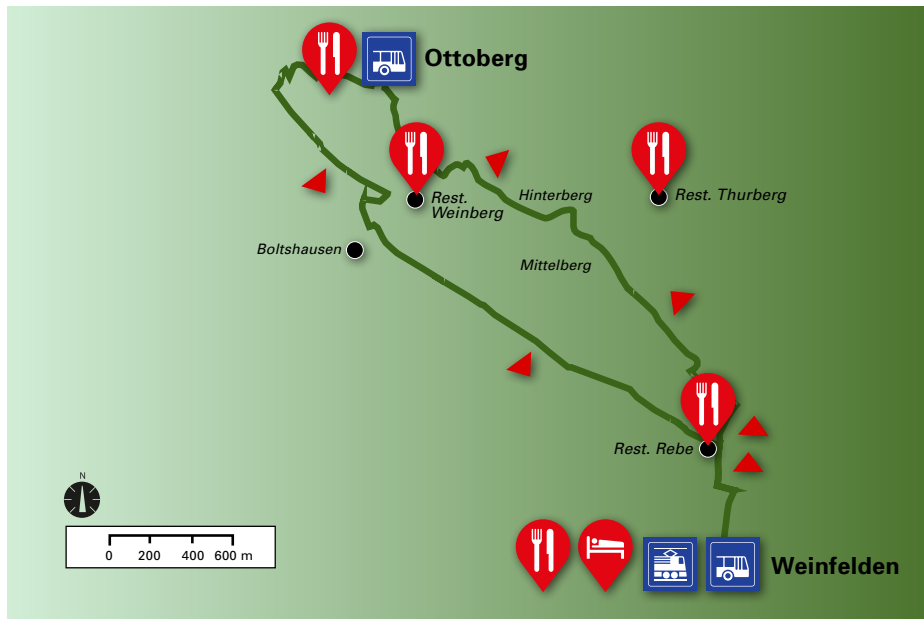
leicht | ⌚ 2h | ↔ 7.7 km | ⬆️⬆️ 196 Hm | 🍴 diverse in Weinfelden | 📅 Jan – Dez

Der WEINWEG WEINFELDEN führt durch den spannenden und herausfordernden Arbeitsplatz Rebberg. Unterwegs erfährt man auf über 30 Tafeln Wissenswertes und Interessantes zur Rebenentwicklung, über die Sorten, die Weinbereitung und die Winzer. An Orte, in denen viel Mühe und Begeisterung steckt. Sehen, riechen, schmecken und fühlen – ausprobieren und verstehen. Auf diesem Weg kann man die historischen Ortskerne und die Rebparzellen von Weinfelden, Boltshausen und Ottenberg kennenlernen.

Ausgangspunkt: Weinfelden Bahnhof
Endpunkt: Weinfelden Bahnhof
Einkehr: Unterkunft und Verpflegung: diverse in Weinfelden, ua. Restaurant Weinberg, Thurberg, Rebe
Anforderungen: gelb markiert

00.00 h	Weinfelden Bahnhof	  
01.00 h	Ottenberg	
01.25 h	Boltshausen	
02.00 h	Weinfelden Bahnhof	  

 [Wanderkarte](#)



Wegbeschreibung

Gleich beim Bahnhof Weinfelden, am SBB-Schalter (Achtung: Öffnungszeiten und Sonn- und Feiertage beachten), kann man sich für CHF 19.– mit einem Degustationsrucksack eindecken. Ein praktischer Baumwoll-Rucksack mit Flyer, Rebkernbrot, Mineralwasser mit Becher und Serviette ist genau die richtige Ausrüstung für die Weinwanderung.

Siebzehn Infotafeln informieren unterwegs über die Weinregion Ottenberg und Weinfelden. Es geht um die Reb- und Kellerarbeit, die Weinproduktion und das Geniessen von Wein. Die Natur spielt dabei eine wichtige Rolle. Bodenbeschaffenheit, Wetterkapriolen und Rebkrankheiten sind Faktoren, die es zu berücksichtigen gilt.

Weinsafe: Im Weinsafe entlang der Strecke, stehen Weine zur Verkostung bereit. Den Code zum Öffnen des Safes erhält man zusammen mit dem WEINWEG-RUCKSACK direkt am Bahnhof Weinfelden. Zehn Winzerportraits stellen entlang des Weinwegs die Betriebe am Ottenberg vor. Die Winzer laden ein, vorbeizukommen, ihre Weine und Spezialitäten zu degustieren und vom persönlichen Hofverkauf zu profitieren.

Eine einfache und gemütliche Wanderung!