













**schwer** | ⌚ 6h 10min | ↔ 12.8 km | ↑ 1194Hm ↓ 1464Hm | 🍴🏠 Blüemlisalp & Oberi Bundalp | 📅 Jun – Okt

Absoluter Wanderklassiker! Diese Bergwanderung vermittelt eine überwältigende Einsicht in die Gletscherwelt an der Nordflanke der Blüemlisalp und in das Unesco Welterbe.

- Ausgangspunkt:** Oeschinen Seilbahn (Talstation Seilbahn: Kandersteg GKO, Zugsverbindungen nach Kandersteg)
- Endpunkt:** Griesalp (Bushaltestelle Kurhaus)
- Einkehr:** Unterkunft und Verpflegung: Blüemlisalphütte SAC, Oberi Bundalp, Berggasthaus Golderli in Griesalp
- Anforderungen:** weiss-rot-weiss (Vorsicht beim Abstieg, Passagen sind mit Seilen & Ketten gesichert)

00.00 h	Oeschinen Seilbahnstation, 1682 m	  
01.30 h	Oberbärgli, 1978 m	
03.50 h	Blüemlisalphütte, 2840 m	 
05.20 h	Oberi Bundalp, 1840 m	 
06.10 h	Griesalp, 1408 m	  

📄 [Wanderkarte](#)



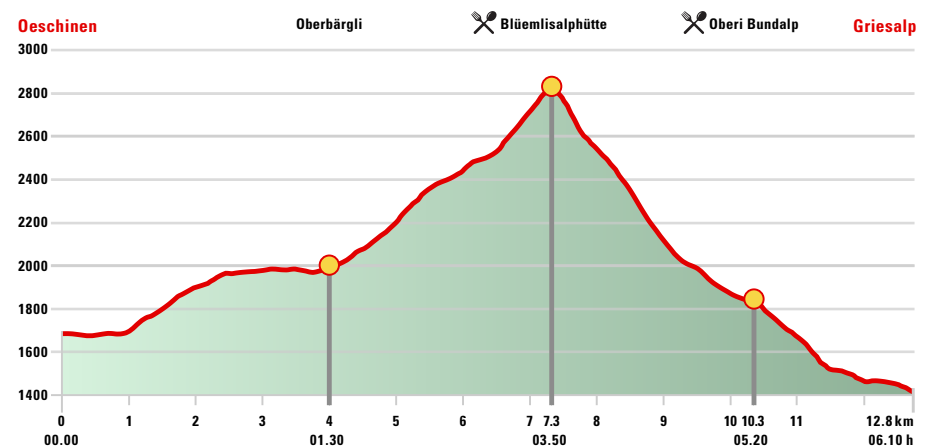
## Wegbeschreibung

Die Wanderung beginnt am **Oeschinensee**. Man wählt entweder den untern Weg via **Underbärgli** durch die Felsbalmen – hier kann man sich nochmals im **Bärgbeizli Underbärgli** stärken für den weiteren Aufstieg – oder via **Oberbärgli**. Bei dieser Variante führt ein steil ansteigender Zickzack-Weg über Weiden hinauf. Immer im Blick der Oeschinensee. Beim **Oberbärgli** vereinen sich die Wegvarianten.

Über die langgezogene Seitenmoräne des **Blüemlisalpgletschers** steigt man in die Schutthalden am Südhang des **Schwarzhorns**. Mit jedem Schritt wird die Sicht in die Schründe und Gletscher der Bergriesen umfassender. Über Geröll im Zickzack steht man unvermittelt auf der Passhöhe des **Hohtürli**. Die **Blüemlisalphütte SAC** (Hüttentelefon: +41 33 676 14 37), wo Nachtlager, einfache Speisen und Getränke angeboten werden, befindet sich rund 60 m weiter oben. In unmittelbarer Nähe erheben sich die blendend weissen Gipfel des Blüemlisalp-Massivs.

Beim Abstieg auf die Kientaler Seite ist Vorsicht geboten – besonders bei Nässe! Über Geröll geht es steil abwärts. Passagen sind mit Seilen und Ketten gesichert. Einem langgezogenen Felsband entlang windet sich der Bergweg steil abfallend zur **Oberi Bundalp** (+ 41 33 676 11 92). Hier kann man wie zu Gotthelfs Zeiten wunderbar nächtigen. Es stehen einfache 1er- bis 4er-Zimmer und ein Matratzenlager zur Verfügung. Wer eine bodenständige Kost schätzt, ist hier am richtigen Ort. Hier wird grössten Wert auf eine stets frische Zubereitung der Spezialitäten aus Zutaten, die zum grössten Teil im eigenen, biologisch geführten Landwirtschaftsbetrieb produziert werden, gelegt.

Weiter über die **Underi Bundalp** führt ein breiter Alpweg durch Wald und Weide zum **Berggasthaus Golderli** (+41 33 676 21 92) und zur **Postauto-Haltestelle**.



**WARUM** BELOHnen WIR EINEN AKTIVEN

LEBENSSTIL? WEIL GESUNDHEIT ALLES IST **SWICA**

swica.ch/fit