


Schneeschuhtour: Arosa Maran – Prättschalp – Arosa



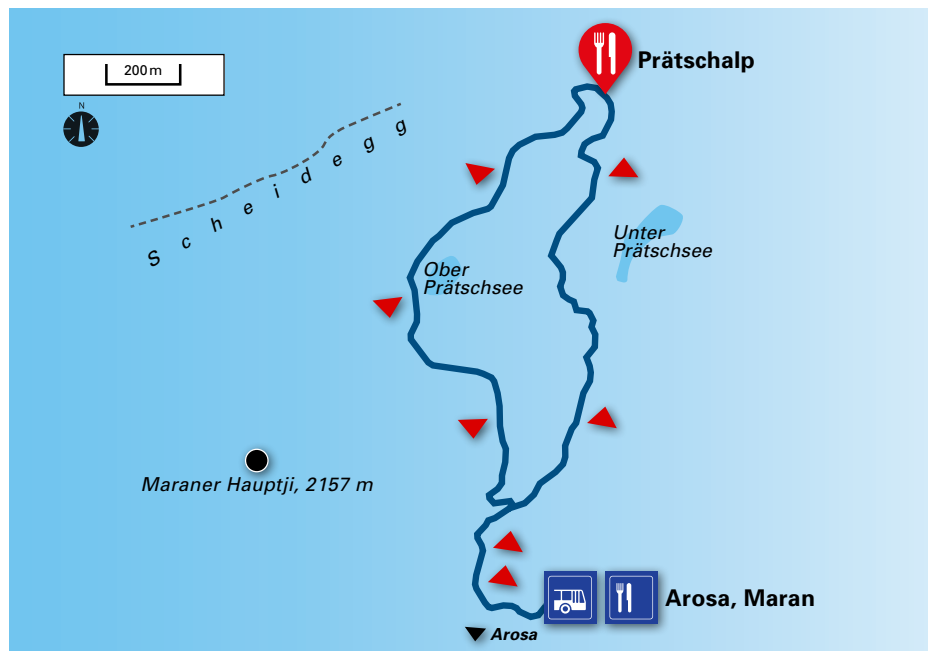
leicht | ⌚ 1.50 h | ↔ 4.1 km | ↑ 150 Hm ↓ 150 Hm | 🏠 🍴 Maran, Arosa 🍴 🏠 Prättschalp | 📅 Dez – Mar

Schneeschuh-Rundtour von Arosa Maran zur Prättschalp durch die stille, verträumte Winterkulisse mit herrlichem Ausblick auf die Aroser Bergwelt – ein eindrückliches Naturerlebnis.

Ausgangspunkt: Arosa, Maran – Busstation
Endpunkt: Arosa, Maran – Busstation
Einkehr: Unterkunft und Verpflegung: div. in Arosa ua. Hof Maran
nur Verpflegung: Prättschalp
Anforderungen: markierter Schneeschuhtrail (WT2) – «Prättschalp-Schneeschuhtrail Nr. 597»
Highlights: Prättschalp, Aussicht ins Schanfigg und auf die Aroser Bergwelt

00.00 h	Arosa Maran, 1862 m	  
00.55 h	Prättschalp, 1979 m	
01.20 h	Ober Prättschsee, 1990 m	
01.50 h	Arosa Maran, 1862 m	  

 Tourenkarte



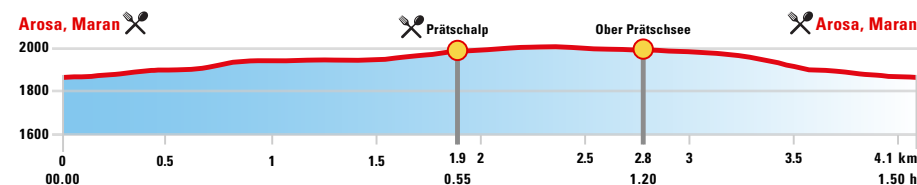
Wegbeschreibung

Ausgangspunkt der Schneeschuhwanderung ist die Bushaltestelle **Arosa Meran** (gratis Ortsbus von Arosa). Einkehr- und Übernachtungsmöglichkeit in **Maran** bietet ua. das **Golf- und Sporthotel Hof Maran** (+41 81 378 51 51). Der **Prättschalp-Schneeschuhtrail Nr. 597** führt vom Dorf zunächst parallel zu den Langlaufloipen. Im leichten Aufstieg geht es über die Waldgrenze durch die verträumte Winterkulisse hinein in die Stille und Abgeschiedenheit der **Prättschalp**. Bei der urchig-gemütlichen **Prättschalp** (+41 79 669 54 41 / +41 81 377 22 97) hat man den Wendepunkt und die Hälfte der Schneeschuhtour erreicht. Hier werden im Sommer etwa 100 Kühe von Churer Landwirten gesömmert.

Das **Prättschalp-Beizli** mit schöner Sonnenterrasse und Wilderer-Bar lädt bei herrlicher Aussicht auf die Aroser Bergwelt und über das langgestreckte Tal *Schanfigg* zum Geniessen ein. Wie wäre es mit einem Fondue-Abend im Alpenstübli oder draussen? Speziell bei Vollmond ein Erlebnis (Anmeldung erforderlich).

Von der **Prättschalp** führt der Schneeschuhtrail nochmals ein kurzes Stück bergauf zum **Ober Prättschsee**. Hier hat man den höchsten Punkt der Rundtour erreicht. In der Nähe des Sees befindet sich der **Guisanplatz**. Benannt nach *General Henri Guisan* (1874-1960), der 1940 während des Zweiten Weltkriegs an dieser Stelle, an der 1.-August-Feier, zusammen mit seinen Soldaten, den lokalen Behörden sowie der ansässigen Bevölkerung teilnahm. Eine Gedenktafel erinnert an das historische Ereignis.

Vom **Ober Prättschsee** führt der Trail nun leicht abwärts zurück zum Ausgangspunkt nach **Maran**. Mit dem kostenlosen Ortsbus geht es zurück nach **Arosa**.



WARUM BELOHNERN WIR EINEN AKTIVEN

LEBENSSTIL? WEIL GESUNDHEIT ALLES IST **SWICA**

swica.ch/fit