








Schneeschuhtour im Gantrisch: Gurnigel, Stierenhütte – Selibüel – Gurnigel



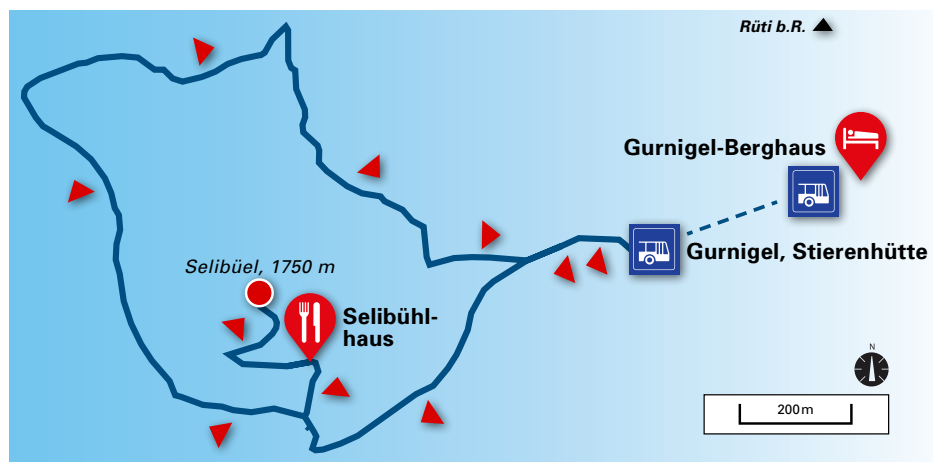
leicht | ⌚ 2 h | → 4.1 km | ↑ 189 Hm ↓ 189 Hm | 🏠 Gurnigel-Berghaus 🍴 Selibühl | 📅 Dez – Mar

Schneeschuh-Rundtour im Naturpark Gantrisch von der Gurnigel Stierenhütte auf und rund um den Selibüel. Zuerst auf dem Aussichtsgipfel Selibüel wartet eine herrliche 360°-Rundsicht auf den schneebedeckten Jura und die verschneite Alpenkette.

Ausgangspunkt: Gurnigel, Stierenhütte – Busstation (PP vorhanden)
Endpunkt: Gurnigel, Stierenhütte – Busstation
Einkehr: Unterkunft und Verpflegung: Gurnigel-Berghaus
nur Verpflegung: Berggasthaus Selibühl
Anforderungen: markierter Schneeschuhtrail – WT1
Highlights: Naturpark Gantrisch, 360°-Bergpanorama

00.00 h	Gurnigel Stierenhütte, 1615 m	  
00.40 h	Selibüel, 1750 m	
02.00 h	Gurnigel Stierenhütte, 1615 m	  

Tourenkarte



Wegbeschreibung

Ausgangspunkt der Schneeschuhwanderung ist die **Bushaltestelle Gurnigel, Stierenhütte**. Der Panorama-Schneeschuhtrail liegt mitten im **Naturpark Gantrisch**, am Fusse der markanten **Gantrischkette** im **Gurnigelgebiet**. Der Schneeschuh-Trail führt mehrheitlich entlang der Sommerwanderwege. Von der Busstation **Stierenhütte** wandert man westwärts der Waldkante entlang Richtung **Selibüel**. Links sieht man die hohen Felstürme der **Gantrischkette**. Nach rund einer halben Stunde biegt man rechts ab. Am **Berggasthaus Selibühl** (+41 79 120 40 16) vorbei geht es den **Selibüel-Südhang** hinauf bis zum Gipfel (*Achtung Wildschutz**). Oben wartet ein tolles 360°-Panorama mit Blick auf die **Jurakette** mit dem **Chasseral**, **Thunersee**, dem Dreigestirn **Eiger**, **Mönch** und **Jungfrau** und weiter vorne in der Kulisse der **Nünenenflue** und **Gantrisch**.

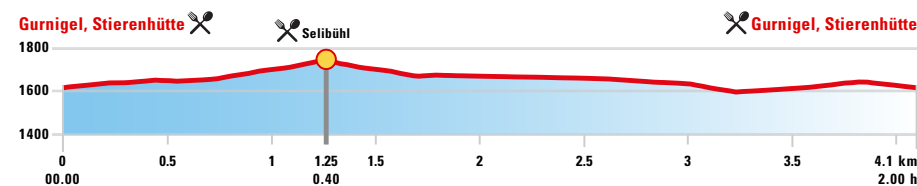
Vom Gipfel geht es den selben Weg wieder hinab bis zur Weggablung, wo man nach rechts abbiegt und bis zum **Punkt 1657** (*Lawinengefahr***) weitergeht. Hier führt die Schneeschuhtour nun ostwärts am **Selibüel-Nordhang** entlang bis zum Ausgangspunkt zurück.

Wer bis zur **Bushaltestelle Gurnigel, Berghaus** weitergeht kann im **Gurnigel-Berghaus** (+41 31 809 04 30) einkehren und auch übernachten.

Hinweis

* *Unbedingt den offiziellen Wanderweg auf der Südseite benutzen, um die Birkhühner nicht zu stören. Der Engländerweg ist gesperrt. → Wildruhezone*

** *Wenn die Lawinengefahr für dieses Gebiet erheblich bis sehr hoch ist, nicht ohne Kenntnisse, Ausrüstung und / oder Bergführer passieren. → www.slf.ch*



WARUM BELOHnen WIR EINEN AKTIVEN

LEBENSSTIL? WEIL GESUNDHEIT ALLES IST



swica.ch/fit