







Schneeschuhtour Rätikon Panoramatur: St. Antönien - Stelserberg

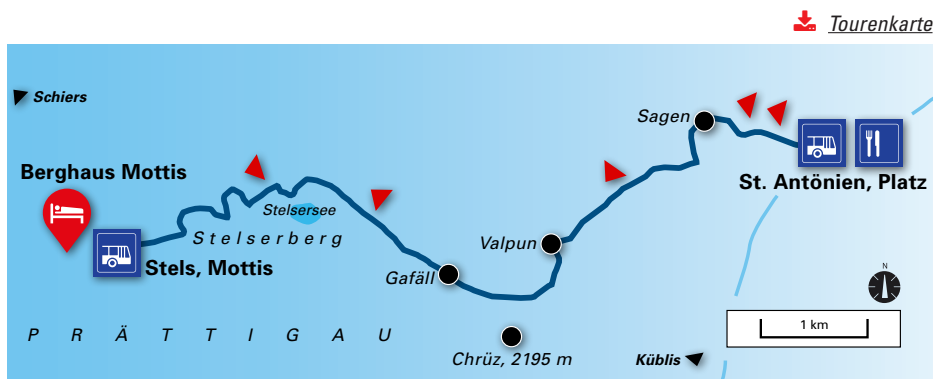


schwer | ⌚ 4.15 h | → 9 km | ↑ 626 Hm ↓ 570 Hm | 🏠🍴 St. Antönien, Berghaus Mottis | 📅 Dez – Mar

Grandiose Schneeschuhtour auf der «Rätikon Panoramatur» von St. Antönien via Alp Valun auf den Stelserberg. Panoramaausblicke auf die berühmten Rätikon-Gipfel, genannt die «Bündner Dolomiten», und im Süden liegt das herrliche Prättigau zu Füssen.

Ausgangspunkt: St. Antönien, Platz – Busstation
Endpunkt: Stels, Mottis – Busstation
Einkehr: Unterkunft und Verpflegung: div. in St. Antönien, Berghaus Mottis
Anforderungen: markierter Schneeschuhtail bis Alp Valun, von Valun bis Stelserberg unmarkiert – WT3
Highlights: Panorama in den Rätikon – die «Bündner Dolomiten»

00.00 h	St. Antönien, 1414 m	  
02.00 h	Valpun, 1879 m	
02.40 h	Gafäll, 2035 m	
03.30 h	Stelsersee, 1695 m	
03.45 h	Berghaus zum See, 1695 m	
04.15 h	Stels Mollis, 1473 m	  



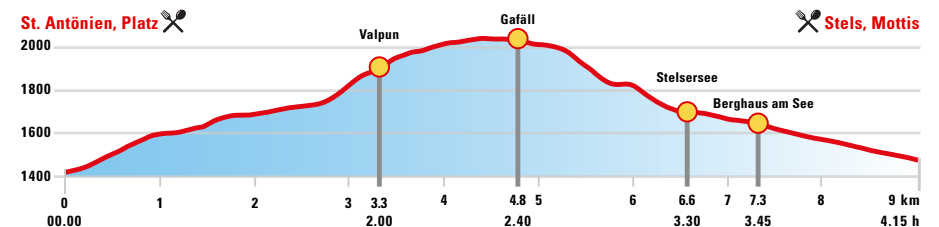
Wegbeschreibung

Ausgangspunkt der Schneeschuhtour ist die **Bushaltestelle Platz** im kleinen Dorf **St. Antönien**. Das Dorf liegt auf der Sonnenseite des **Prättigaus** und ist eine typische Walsersiedlung mit vielen alten Häusern im Dorfkern – eine Besichtigung lohnt sich. Einkehr- und Übernachtungsmöglichkeit bietet ua. das **Hotel Madrisajoch** (+41 81 330 53 53).

Der markierte Schneeschuhtail führt von der Bushaltestelle in westlicher Richtung am **Berggasthaus Michelshof** (+41 81 330 56 56) vorbei. Zunächst auf dem gewalzten Winterwanderweg durch den Wald und einer Wildruhezone (Wege nicht verlassen!) geht es Richtung **Alp Valpun** bis zur **Grossriedebene**, wo man den präparierten Winterwanderweg verlässt. Der sonnige und aussichtsreiche Trail führt nun hinauf nach **Valpun**, wo man den markierten Schneeschuhtail verlässt. Ein Blick zurück zeigt die imposante **Rätikonkette**, die das **Prättigau** vom **Montafon** trennt. Bei der **Alp Valun** kann man sich nochmals entscheiden, ob man doch lieber auf dem markierten Trail bis **Pany** weitergehen möchte.

Der unmarkierte Trail führt unterhalb **Chrüz** auf den **Gafäll**. Hier genießt man auf dem Grat eine grossartige Aussicht auf die berühmten **Rätikon-Gipfel**, im Volksmund die «**Bündner Dolomiten**» genannt, und im Süden liegt das herrliche **Prättigau** zu Füssen. Nun folgt man stets dem grosszügigen Rücken von **Gafäll** Richtung Nordwest, bis er sich langsam abwärts senkt und man die aussichtsreiche Hochebene des **Stelserbergs** erreicht. Oberhalb des **Stelsersees** wendet man sich nach Südwest und marschiert am **Berghaus zum See** (im Winter geschlossen!) vorbei und zum oberen Ende des Schlittelwegs bei **Pilidarscha**. Nun folgt man der Strasse bis zum Zielpunkt beim **Berghaus Mottis** (+41 81 328 13 19) mit grosser Sonnenterrasse und zur Bushaltestelle.

Hinweis: Die abwechslungsreiche Schneeschuhtour ist zwar technisch unschwierig, dennoch sollte man die Distanzen nicht unterschätzen – frühzeitig starten!



WARUM BELOHNERN WIR EINEN AKTIVEN

LEBENSSTIL? WEIL GESUNDHEIT ALLES IST



swica.ch/fit