

Gyrenbad Schneeschuhwandern im Turbenthal, Züri Oberland



WegWandern.ch



leicht | ⌚ 1.00 h | ↔ 3.2 km | ↑ 95 Hm ↓ 95 Hm | 🍷 Gasthof Gyrenbad | 📅 Dez – Mar

Kurze und einfache Schneeschuhwanderung auf dem Gyrenbad-Schneeschuhtrail im Turbenthal, Züri Oberland. Ein leichter Trail, besonders geeignet für Einsteiger. Es wartet eine traumhafte Aussicht ins Turbenthal und in die Bergwelt sowie der historische Gasthof Gyrenbad.







Ausgangspunkt: Turbenthal, Girenbad – Busstation

Endpunkt: Turbenthal, Girenbad – Busstation

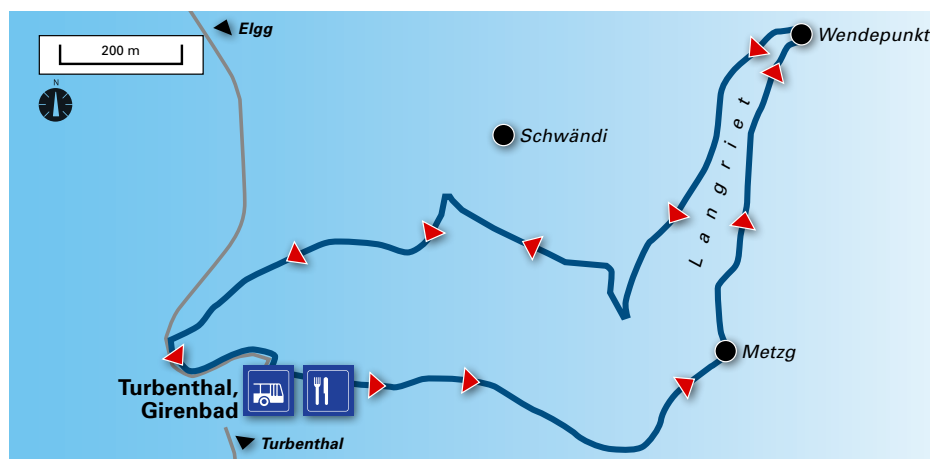
Einkehr: Unterkunft und Verpflegung: Gasthof Gyrenbad

Highlights: Aussicht ins Turbenthal und in die Berge, historischer Gasthof Gyrenbad

Hinweis: Busverbindungen im Winter nur an den Wochenenden, Fahrplan konsultieren
Parkplätze beim Gasthof Gyrenbad und Umgebung vorhanden

00.00 h	Turbenthal Girenbad, 720 m	  
00.30 h	Wendepunkt, 738 m	
01.00 h	Turbenthal Girenbad, 720 m	  

📄 Tourenkarte

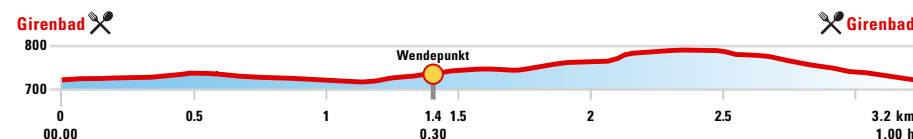


Wegbeschreibung

Ausgangspunkt der Schneeschuhtour ist die **Bushaltestelle Turbenthal, Girenbad**. Gleich bei der Bushaltestelle befindet sich der **Gasthof Gyrenbad** (+41 52 385 15 66), einer der schönsten, ursprünglichsten und geschichtsträchtigsten Landgasthöfe weit und breit. Seit dem 17. Jahrhundert ist der Gasthof ein Schmuckstück, ursprünglich eine «Bad-, Milch- und Luftkurort-Anstalt» und wurde 1992 sorgfältig renoviert. Er wird mit Herz und Kultur geführt. Eine junge, regionale Küche überrascht und hat sicher für jeden Gast Feines zu bieten.

Zwei Schneeschuhtrails stehen zur Auswahl. Der **Schauenberg-Trail** führt hinauf zum **Schauenberg** und ist für Erfahrene geeignet. Der hier beschriebene **Gyrenbad-Trail**, blau markiert, ist besonders für Einsteiger empfehlenswert. Die Route ist einfach und kurz. Beide Schneeschuhtouren starten gleich vor dem **Gasthof**. Hier folgt man immer den **blau markierten Schildern**. Die Route führt über verschneite Weiden und durch den Wald leicht aufwärts ins Gebiet **Langriet**.

Bereits nach rund 30 Minuten erreicht man den **Wendepunkt**. Hier verzweigen sich auch beide Trails. Weiter den blauen Schildern folgend geht es auf dem verschneiten Forstweg nochmals bergauf zu einer **Lichtung**, wo man ein kurzes Stück etwas steil hinauf wandert. Dann führt der Trail aus dem Wald zu einer **Anhöhe**. Die Route führt auf einem Grat Richtung Südwesten und Wald. Dort geht man am Waldrand entlang bergab. Hier warten **Sitzbänke** und eine traumhafte Aussicht ins Turbenthal und in die Bergwelt. Am Ende geht es ein kurzes Stück an der Strasse entlang abwärts zurück zum Ausgangspunkt.



WARUM BELOHnen WIR EINEN AKTIVEN LEBENSSTIL? WEIL GESUNDHEIT ALLES IST **SWICA**

swica.ch/fit