




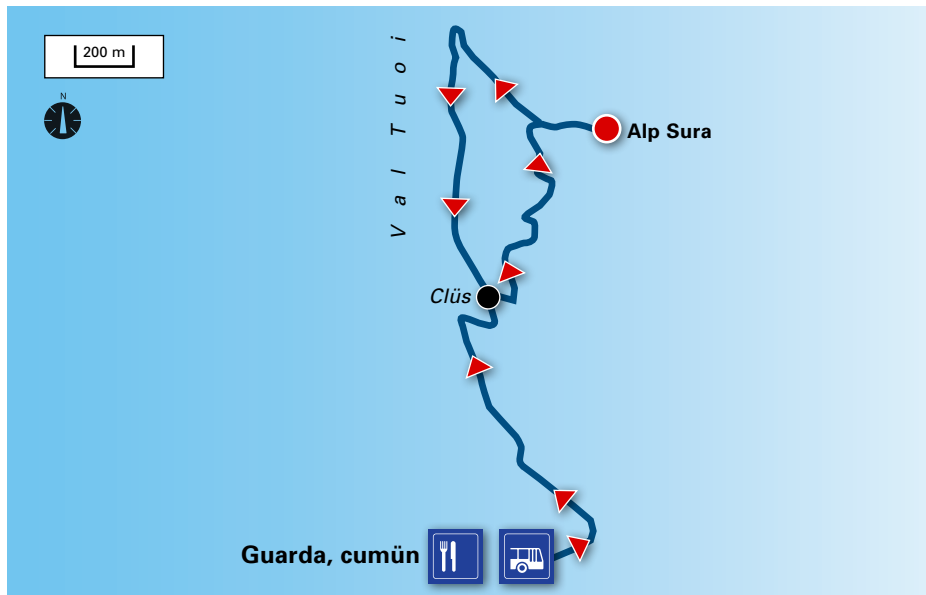
schwer | ⌚ 3.20 h | ↔ 5.7 km | ↑ 483 Hm ↓ 483 Hm | 🍴🏠 Guarda | 📅 Dez – Mar

Schöne Schneeschuhtour von Guarda ins Val Tuoi zur Alp Sura. Es warten das malerische, heimatgeschützte «Schellen-Ursli»-Dorf Guarda mit seinen typischen Engadiner Häusern und eine grandiose Aussicht in die Engadiner Bergwelt.

**Ausgangspunkt:** Guarda, cumün – Busstation  
**Endpunkt:** Guarda, cumün – Busstation  
**Einkehr:** Unterkunft und Verpflegung: div. in Guarda  
**Highlights:** malerisches Guarda mit typischen Engadinerhäusern, Ausblick in die Engadiner Bergwelt  
**Hinweis:** Achtung: Trail nicht verlassen, wegen möglicher Lawinengefahr ist ein weiteres Vorschreiten ins Val Tuoi zu unterlassen

00.00 h	Guarda, 1654 m	  
01.00 h	Clüs, 1873 m	
01.50 h	Alp Sura, 2118 m	
02.40 h	Clüs, 1873 m	
03.10 h	Guarda, 1654 m	  

 [Tourenkarte](#)



### Wegbeschreibung

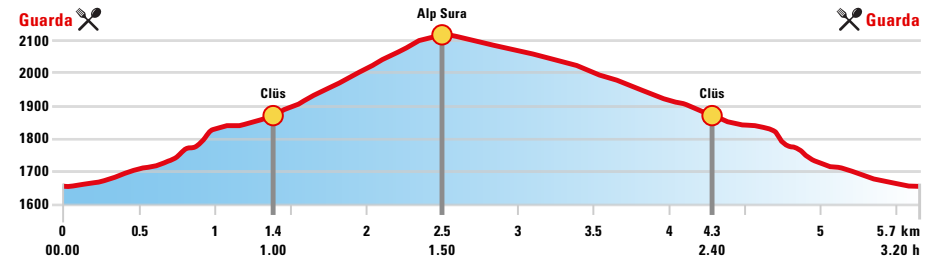
Ausgangspunkt der Schneeschuhtour ist die **Bushaltestelle cumün** in **Guarda**. Von dort geht man auf der **Hauptgasse** in Richtung Osten durch das malerische Dorf Guarda mit seinen typischen Engadiner Häusern. Der Dorfkern gehört zu den schönsten in der Schweiz. Im heimatgeschützten Dorf spielt die Geschichte vom berühmten **«Schellen-Ursli»**. Die schönen Häuser mit ihren Sgrafittis, die geschnitzten Toreingänge, die krummen Gassen, der markante Dorfbrunnen – alles strahlt den Zauber vergangener Zeiten aus.

Der Weg führt am **Schellen-Ursli-Museum** vorbei. Gleich gegenüber vom Museum befindet sich das traditionelle **Hotel Meisser** (+41 81 862 21 32) mit seiner über 100-jährigen Familiengeschichte. Das Hotel liegt an wunderbarer Lage mit toller Aussicht und verfügt über einen herrlichen Panorama-Hotelgarten. Die gemütlichen Arvenstuben, die stimmungsvollen Zimmer und Suiten sowie die exquisite Küche bieten Erholung mit Mehrwert.

Vom Hotel Meisser geht es noch etwas die Hauptgasse entlang. Kurz vor dem Dorfausgang biegt die Route links ab auf den **«Alp Sura Trail Nr. 611»** ins **Val Tuoi**. Der Schneeschuhtail führt durch offenes Gelände zum Punkt **Clüs**, wo die Route nach rechts abzweigt. Hier geht es weiter durch den Wald bergauf bis zur **Alp Sura**.

Die **Alp Sura** liegt oberhalb der Waldgrenze auf 2118 m.ü.M., am Fuss des Piz Cotschen. Hier legt man am Besten eine Pause ein, um die grandiose Engadiner Bergwelt zu genießen. Im Norden sieht man Piz Buin, 3312 m.ü.M., und auf der anderen Talseite den Piz Macun. Im Tal unten schlängelt sich der Inn durchs Unterengadin.

Bei der Alp Sura ist der höchste Punkt der Tour erreicht. Nun geht es ein kurzes Stück auf demselben Weg wie auf dem Hinweg retour, dann biegt man nach rechts auf die **Alpstrasse** ab. In einer **Linkskurve** geht es nach **Perlas**, dann über eine Lichtung und durch lichten Wald wieder zum Punkt **Clüs**. Von dort zurück nach **Guarda** auf dem Weg wie auf dem Hinweg.



**WARUM** BELOHNERN WIR EINEN AKTIVEN

LEBENSSTIL? WEIL GESUNDHEIT ALLES IST **SWICA**

swica.ch/fit