

# Braunwald – Restaurant Nussbüel – Braunwald








## Winterwanderung



leicht | 2.25 h | 7.4 km | 194 Hm ↑ | 194 Hm ↓ | Braunwald | Nussbüel | Dez – Mar

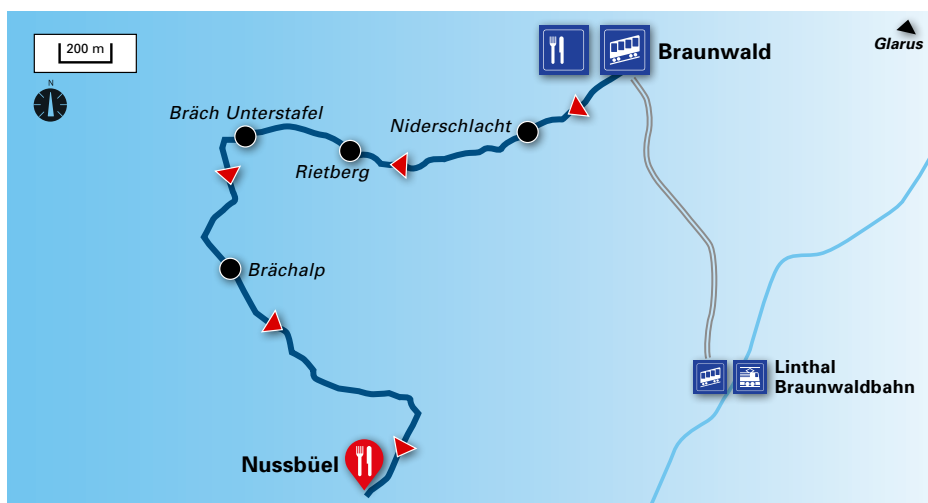
Aussichtsreiche Winterwanderung von Braunwald zum Restaurant Nussbüel – ein Braunwald-Klassiker für die ganze Familie. Bei herrlichen Aussichten ins Tal und auf die Glarner Alpen wandert man ohne nennenswerte Steigungen zum Nussbüel mit Sonnenterrasse und heimeligem Stübli. Und wer will, kann mit der Pferdekutsche zurück nach Braunwald.

- Ausgangspunkt:** Braunwald – Bergstation Standseilbahn
- Endpunkt:** Braunwald – Bergstation Standseilbahn
- Einkehr:** Unterkunft und Verpflegung: div. in Braunwald zb. Märchenhotel Bellevue  
nur Verpflegung: Restaurant Nussbüel
- Highlights:** Bergpanorama, autofreies Dorf Braunwald, urchige Wirtschaft Nussbüel, Möglichkeit mit der Pferdekutsche hin- oder zurück zu fahren
- Hinweis:** Bei Lawinengefahr ist der Winterwanderweg geschlossen!

00.00 h	Braunwald, 1256 m	  
00.10 h	Niderschlacht, 1209 m	
00.40 h	Bräch Unterstafel, 1252 m	
01.20 h	Rest. Nussbüel, 1267 m	
01.55 h	Bräch Unterstafel, 1252 m	
02.15 h	Niderschlacht, 1209 m	
02.25 h	Braunwald, 1256 m	  



 [Wanderkarte](#)



### Wegbeschreibung

Ausgangspunkt der Winterwanderung ist das autofreie Bergdorf **Braunwald** im **Glarnerland**. Erreichbar mit der **Standseilbahn** von **Linthal**. Übernachtungsmöglichkeit in Braunwald bietet ua. das **Märchenhotel Bellevue** (+41 55 653 71 71) mit Wellnessbereich. Von der Station der **Braunwaldbahn** folgt man dem **Wegweiser** in Richtung **Nussbüel**. Die Route zum Nussbüel ist zugleich ein **Themenweg** mit **Infotafeln**. Der **Ökologie-Lehrpfad** informiert über die Ursprünge des Ferienortes Braunwald mit geschichtlichen und wirtschaftlichen Aspekten.

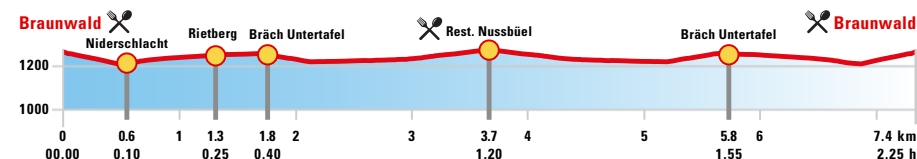
Der Winterwanderweg führt auf der verschneiten Teer- und Kiesstrasse unterhalb der **Talstation** der **Gondelbahn Niderschlacht-Hüttenberg** vorbei. Dann immer im leichten Auf- und Ab mit herrlichen Aussichten ins Tal und auf die Glarner Alpen mit dem markanten Ortstock vor sich. Etwas weiter in der Ferne ist der Tödi, Biferten und Hausstock zu sehen. Nach rund 25 Minuten ist man bei **Rietberg** an einem **Bauernhof** angekommen, wo man **Käse kaufen** kann. Dann gehts via **Bräch Unterstafel** hinab zum **Brumbach**, welchen man auf einer Brücke überquert. Nach dem Punkt **Brächalp** folgt eine Waldpassage. Danach führt die Winterwanderung wieder über offenes Gebiet, abermals mit grandiosen Ausblicken.

Beim **Restaurant Nussbüel** (+41 55 643 11 40) angekommen, wartet eine Sonnenterrasse mit Blick auf die Glarner Alpen und ein heimeliges Stübli mit altem Kachelofen, wie anno dazumal. Probieren sollte man die Hausspezialität, den selbstgemachten Gugelhupf.

Der Rückweg erfolgt wie der Hinweg. Entweder wieder zu Fuss, oder nach vorgängiger Buchung, mit der **Pferdekutsche** zurück nach Braunwald.

### Hinweis

Bei Lawinengefahr ist der Winterwanderweg gesperrt!



**WARUM** BELOHnen WIR EINEN AKTIVEN

LEBENSSTIL? WEIL GESUNDHEIT ALLES IST **SWICA**

[swica.ch/fit](https://www.swica.ch/fit)