







WT1 | 1.10 h | 2.4 km | 134 Hm ↑ | 134 Hm ↓ | Rest. Bühlberg | Dez – Mar

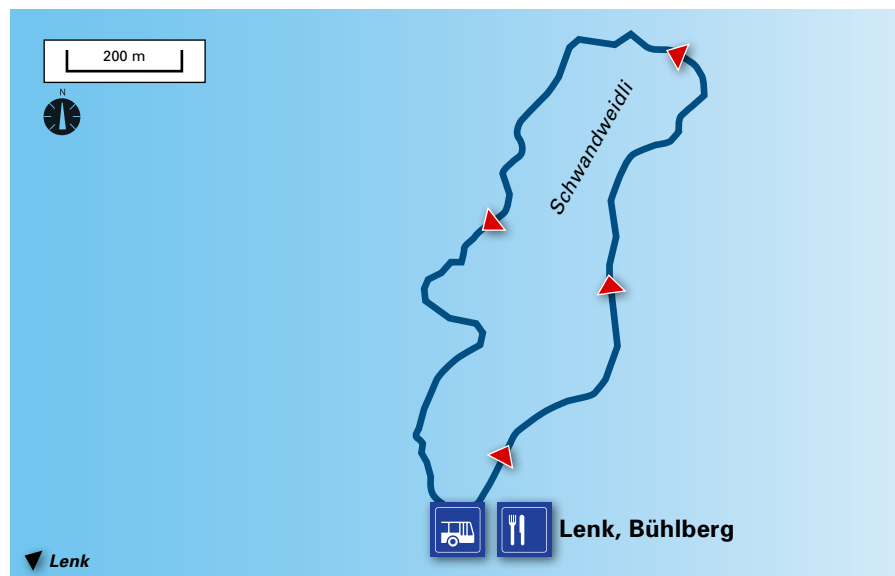
Schneeschuhwandern oberhalb von Lenk im Simmental auf dem Bühlberg Schneeschuh-Trail. Mit Blick auf die Simmentaler Bergwelt führt der Trail durch die verschneite Winterlandschaft. Schön, einfach und kurz!

Ausgangspunkt: Lenk, Bühlberg – Busstation
Endpunkt: Lenk, Bühlberg – Busstation
Einkehr: nur Verpflegung: Restaurant Bühlberg
Highlights: Ausblick auf die Simmentaler Bergwelt



00.00 h	Lenk Bühlberg, 1660 m	 
01.10 h	Lenk Bühlberg, 1660 m	 

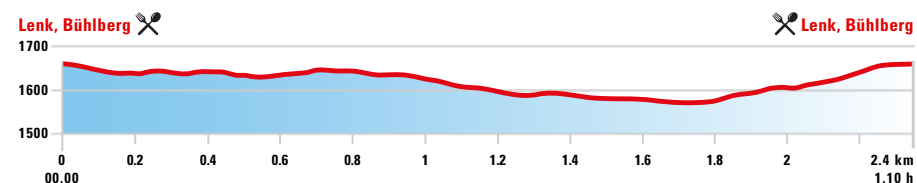
 Tourenkarte



Wegbeschreibung

Ausgangspunkt der Schneeschuhwanderung ist die **Bushaltestelle in Lenk, Bühlberg** oberhalb von **Lenk im Simmental**. Einkehrmöglichkeit bietet das gleich bei der Bushaltestelle gelegene **Restaurant Bühlberg** (+41 33 733 15 60).

Der einfache und kurze **Bühlberg Schneeschuhtrail Nr. 119** führt von der **Bushaltestelle** in einer grossen Runde im **Gegenuhrzeigersinn** zunächst in nordöstlicher Richtung. Über offenes Gelände, gefrorene Bäche querend, wandert man im Auf und Ab dem lichten Wald **Schwandweidli** entgegen. Schon bald befindet man sich in der **Wildruhezone** (Trail nicht verlassen!). Nach der **Schwandweidlihütte** erreicht man kurz darauf den **Wendepunkt**, und folgt dann dem **Sommerfahrweg** mit Blick auf die Simmentaler Berge hinab. Zum Schluss führt der Trail durch halboffenes Gelände nochmals bergauf, bis man wieder den Ausgangspunkt **Bühlberg** erreicht hat.



WARUM BELOHNERN WIR EINEN AKTIVEN
LEBENSSTIL? WEIL GESUNDHEIT
ALLES IST 

swica.ch/fit