









Albert-Heim-Hütte, 2542 m



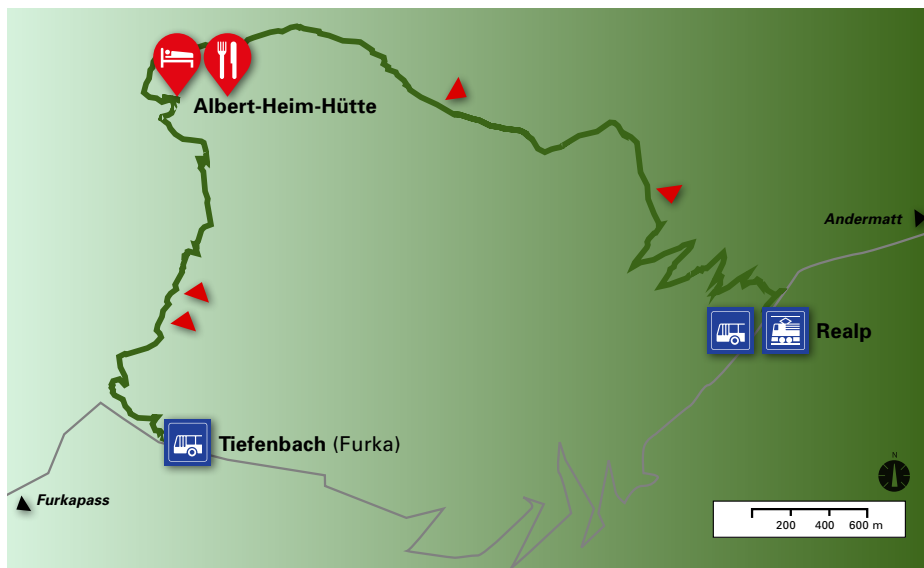
mittel | ⌚ 3h 40min | 📏 9.77 km | ⬆️ 527 Hm ⬇️ 1094 Hm | 🏠🍴 Albert-Heim-Hütte | 📅 Jun – Okt

In den südlichen Urner Alpen hoch oberhalb der Furka-Passstrasse (Talorte: Tiefenbach und Realp) thront die Hütte einzigartig auf einem Felskopf unweit des Tiefengletschers mit wunderschöner Aussicht in die umliegende hochalpine Bergwelt. Westlich liegen die Bielenhörner und der mächtige Galenstock.

Ausgangspunkt: Tiefenbach (Furka) – Busstation
Endpunkt: Realp – Bahnhof
Einkehr: Verpflegung und Übernachtung: Albert-Heim-Hütte, Hotel Tiefenbach, diverse in Realp und Andermatt
Anforderungen: weiss-rot-weiss

00.00 h	Tiefenbach (Furka), 2106 m	  
01.20 h	Albert-Heim, 2542 m	 
03.40 h	Realp, 1538 m	  

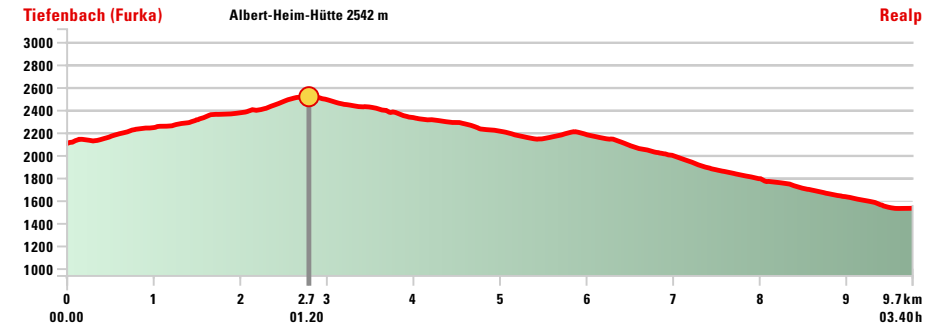
 [Wanderkarte](#)



Die Albert-Heim-Hütte ist nach nur 80 Minuten erreichbar und eignet sich somit auch für Familien. Die Hütte ist die meiste Zeit bewartet und kann daher auch im Winter mit Schneeschuhen oder Tourenskis besucht werden. Ausserdem bietet die Hütte diverse Veranstaltungen wie zum Beispiel «Jassen am Dienstag» oder auch «d'Strahlerchilbi».

Hüttenaufstieg

Ab dem Hotel Tiefenbach folgt man dem weiss-roten Bergweg über den Tätsch (Parkplatz). Mit einem kleinen Abstecher, kann noch der Schafberg «mitgenommen» werden.



WARUM BELOHLEN WIR EINEN AKTIVEN
LEBENSSTIL? WEIL GESUNDHEIT
ALLES IST 