







Albispasshöhe – Albishorn – Hausen a.A.



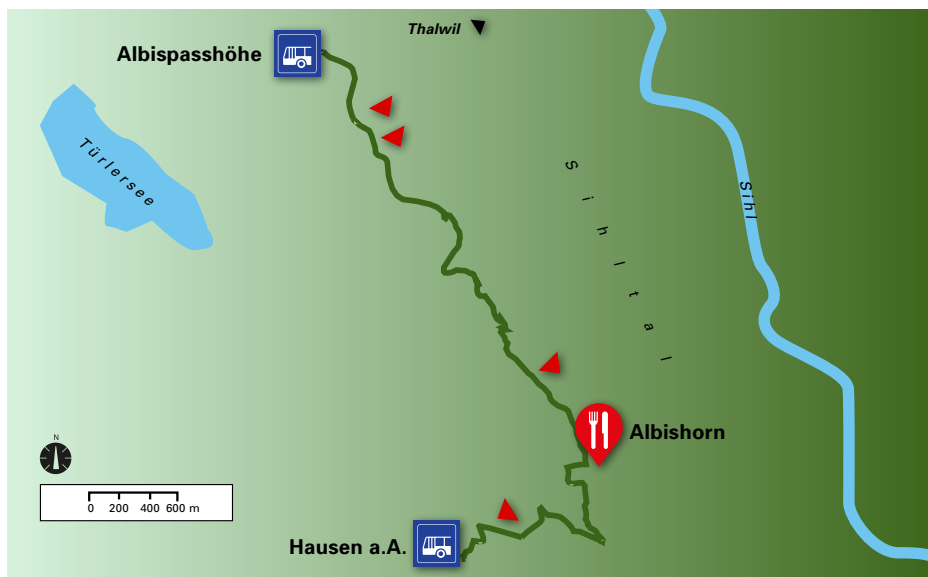
leicht | 2h | 6.3 km | 260Hm 439Hm | Albishorn, Hausen a.A. | Jan – Dez

Schöne Wanderung auf der Albiskette mit toller Sicht auf Zürich-, Zugersee, das Knonauaramt und in die Berge – bei sehr klarem Wetter ist sogar das Matterhorn zu sehen (kurz vor Ankunft). Empfohlene ganzjährige Wanderung (Bergrestaurant Albishorn ganzjährig geöffnet), die sich auch bei Wind, Schnee und Regen (dann nur mit gutem Schuhwerk) eignet.

Ausgangspunkt: Albispasshöhe (Busstation: Langnau a.A., Albispasshöhe)
Endpunkt: Hausen am Albis
Einkehr: Verpflegung: Bergrestaurant Albishorn, sowie in Hausen a.A.
Anforderungen: gelb markiert

00.00 h	Albispasshöhe, 791 m	 
00.25 h	Aussichtsturm Hochwacht, 879m	
00.50 h	Bürglenstutz, 915 m	
01.20 h	Bergrestaurant Albishorn, 909 m	 
02.00 h	Hausen am Albis	 

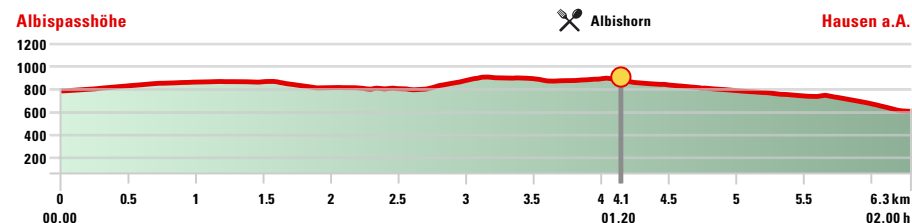
 [Wanderkarte](#)



Wegbeschreibung

Leichte Wanderung, die keine speziellen Anforderungen stellt und gut ausgeschildert ist, einzig ein steilerer Aufstieg bis zum höchsten Punkt der Albiskette. Von der Albispasshöhe, bei Bushaltestelle Richtung Thalwil, geht der Weg zum Wald hoch mit Blick auf den Zürichsee. Nach gut einer halben Stunde durch den Wald ist der Aussichtsturm Hochwacht erreicht. Über die Schnabellücke zum Bürglenstutz. Mit 915 m ist der höchste Punkt der Albiskette geschafft. Von nun an geht es immer auf dem Grad, mit schöner Weitsicht zwischen den Bäumen hindurch, weiter zum Bergrestaurant Albishorn.

Der Weg nach Hausen a.A. bietet ein herrliches Panorama auf das Zugerland und die dahinter liegenden Berge. Vorbei am Bauernhof mit Lädeli ist Hausen bald erreicht.



WARUM BELOHnen WIR EINEN AKTIVEN LEBENSSTIL? WEIL GESUNDHEIT ALLES IST 

[swica.ch/fit](https://www.swica.ch/fit)