








# Alptal: Brunni – Einsiedeln



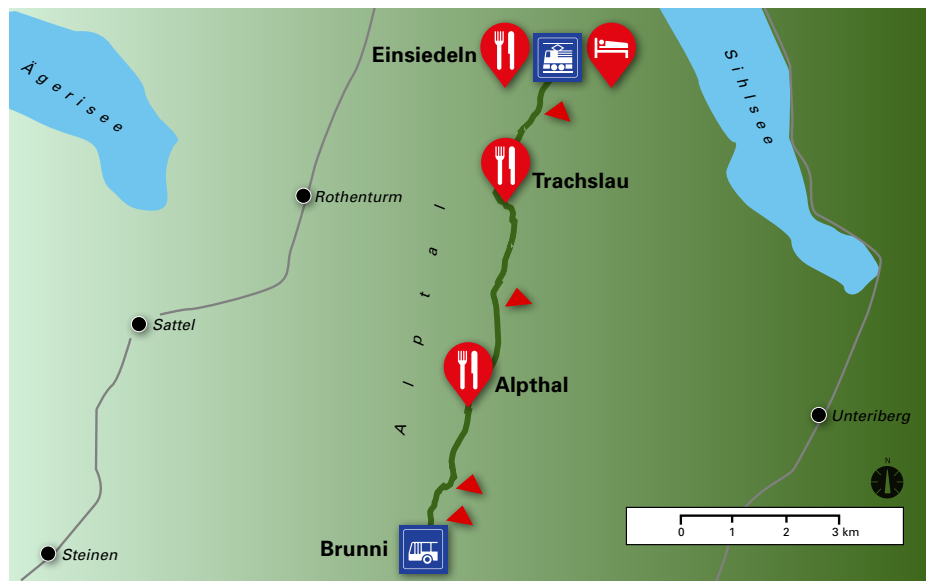
leicht | ⌚ 2h 40 min | ↔ 11.4 km | ↑ 50Hm ↓ 267Hm | 🍴 Alpthal, Trachslau, Einsiedeln | 📅 Jan – Dez

Eine anspruchslöse aber dennoch reizvolle Flachwanderung im Alptal entlang des Alp-Flusses, geeignet für Gemütliche, für jedes Alter, auch für Familien mit Kinderwagen: von Brunni nach Einsiedeln. Im Rücken immer der majestätische Grosse Mythen.

**Ausgangspunkt:** Brunni (Talstation der Seilbahn) im Alptal SZ  
**Endpunkt:** Einsiedeln SZ  
**Einkehr:** Verpflegung: diverse in Brunni, Alpthal, Trachslau, Einsiedeln  
**Anforderungen:** gelb markiert

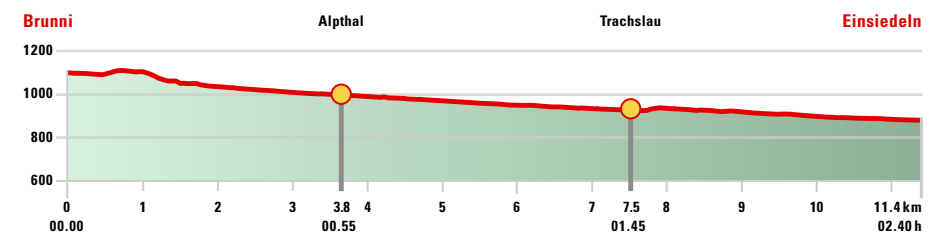
00.00 h	Brunni, 1102 m	
00.55 h	Alpthal, 996 m	 
01.45 h	Trachslau, 928 m	 
02.40 h	Einsiedeln, 884 m	  

 [Wanderkarte](#)



## Wegbeschreibung

Eine schöne Flachwanderung zur jeder Jahreszeit. Allerdings sind in der Zwischensaison manche Restaurants in Brunni und Alpthal geschlossen. Diese Wanderung eignet sich auch hervorragend für Familien mit Kindern. Der Weg führt immer, bis auf wenige Ausnahmen, am Alp-Fluss entlang. Nach rund 2,5 Stunden ist Einsiedeln erreicht.



**WARUM** BELOHNERN WIR EINEN AKTIVEN

LEBENSSTIL? WEIL GESUNDHEIT ALLES IST 

[swica.ch/fit](https://www.swica.ch/fit)