

Belalp – Hängebrücke – Riederalp



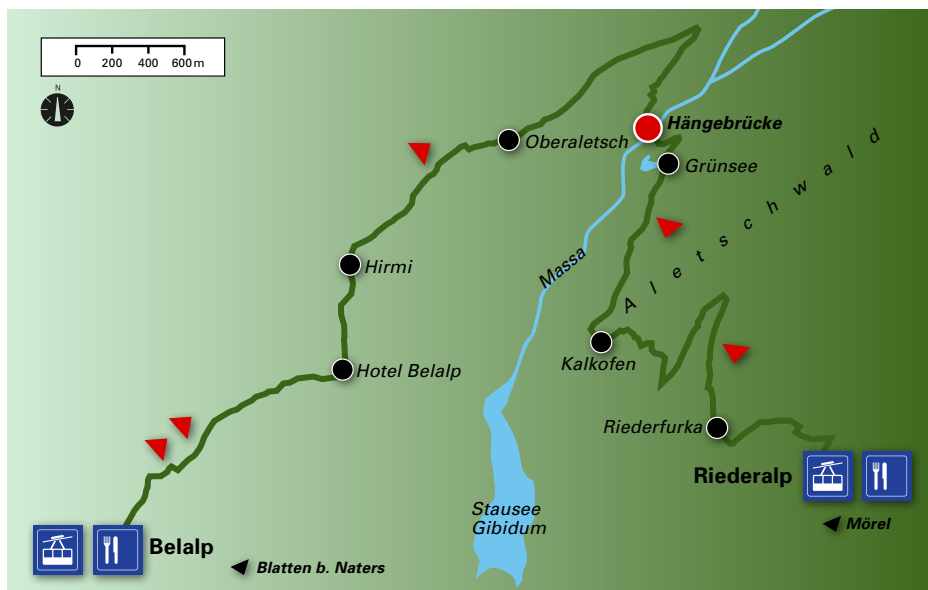
mittel | ⌚ 3h 55min | ↔ 10.5 km | ⬆️ 673 Hm ⬇️ 843 Hm | 🏠🍴 Belalp, Riederalp | 📅 Jun – Okt

Wanderung von Belalp über die spektakuläre 124 Meter lange Hängebrücke, die die Massaschlucht überspannt, zur Riederalp. Tiefgründiger Blick in die Massaschlucht und Nervenkitzel garantiert!

Ausgangspunkt: Belalp – Seilbahnstation
Endpunkt: Riederalp – Seilbahnstation
Einkehr: Unterkunft und Verpflegung: Belalp und Riederalp
Anforderungen: weiss-rot-weiss

00.00 h	Belalp, 2094 m	🏠 🍴 🚰
00.30 h	Hotel Belalp, 2130 m	🏠 🍴
00.50 h	Hirmi, 1971 m	
01.10 h	Oberaletsch, 1756 m	
01.50 h	Hängebrücke, 1557 m	
02.00 h	Grünsee, 1619 m	
02.30 h	Kalkofen, 1686 m	
03.40 h	Riederfurka, 2060 m	
03.55 h	Riederalp, 1925 m	🏠 🍴 🚰



📄 *Wanderkarte*



Wegbeschreibung

Die Wanderung startet in *Belalp* (Seilbahn von *Blatten b. Naters*) und führt zunächst auf einer flachen, breiten Strasse hinüber zum *Hotel Belalp (Aletschbord)*. Das **Hotel Belalp** (Tel. +41 27 924 24 22) gehört zu den imposanten Gebäuden der Belle Epoque. 1856 erfolgte der Spatenstich und bereits 1858 konnte das Berghotel in Betrieb genommen werden. Es empfing vor allem Gäste aus England – unter ihnen den irischen Alpinisten und Naturwissenschaftler *John Tyndall* (1820 bis 1893). Ein Besuch des historischen Berghotels lohnt sich!

Vom *Hotel Belalp* kurzer Abstieg über die *Steigglen* bis zur Verzweigung bei *Hirmi*. Hier nimmt den Weg nach rechts via *Oberaletsch* hinab ins *Aletschji* und weiter in den *Leng Acker* zur Hängebrücke. Hier ist Nervenkitzel garantiert! Die im Juli 2008 eröffnete Hängebrücke *Aletschji-Grünsee* ist 124 Meter lang und führt über die 80 Meter tiefe *Massaschlucht*. Die Brücke liegt vor dem Gletschertor des *Grossen Aletschgletschers*. Hat man das andere Ende der Hängebrücke erreicht erfolgt der steile Gegenanstieg zum *Grünsee*. Vom *Grünsee* verläuft der Wanderweg kurz abwärts und steigt über den *Aletschwald* zur *Riederfurka* dann wieder steil an. Oben bei der *Riederfurka* geht es abwärts zur *Riederalp*. Hier bei der Bergstation fährt man mit Seilbahn nach *Mörel* mit Zugverbindungen.



WARUM BELOHNEN WIR EINEN AKTIVEN
LEBENSSTIL? WEIL GESUNDHEIT
ALLES IST **SWICA**

swica.ch/fit