

Bergün: Chants – Keschhütte – La Resgia



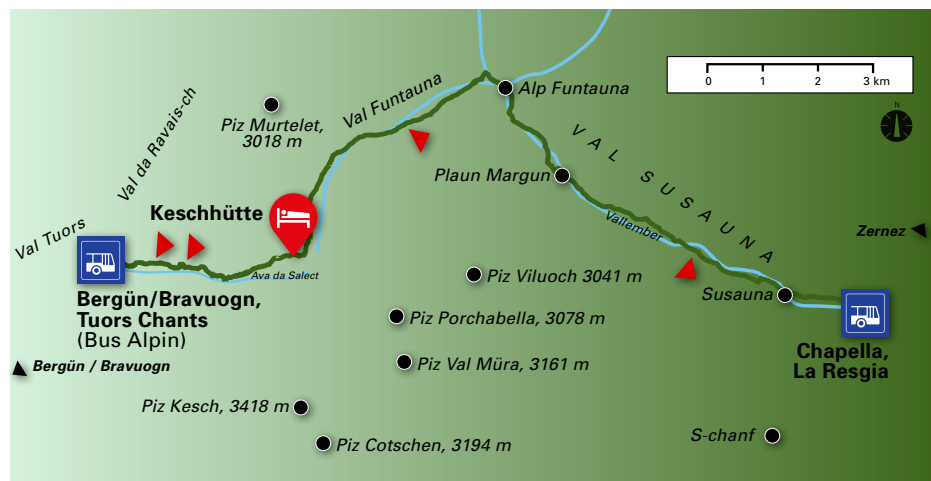
leicht | ⌚ 6 h | ↔ 19.4 km | ⬆️ 875 Hm ⬇️ 1061 Hm | 🏠🍴 Keschhütte | 📅 Jun – Okt

Unschwierige Wanderung von Chants (bei Bergün), im Val Tuors zur Keschhütte. Besonders eindrücklich ist der Anblick des mächtigen Piz Kesch. Die höchste Erhebung der Albula-Alpen. Weiter gehts durch das Val Funtauna und ins Val Susauna nach La Resgia.

Ausgangspunkt: Bergün/Bravuogn, Tuors Chants – Bus Alpin
Endpunkt: Chapella, La Resgia – Busstation
Einkehr: Unterkunft und Verpflegung: Keschhütte
Anforderungen: weiss-rot-weiss (T1 – Wandern)


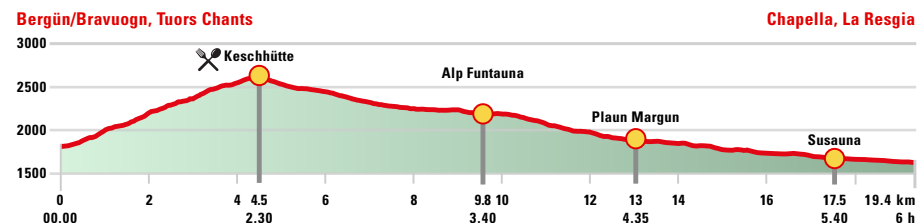
00.00 h	Chants, 1822 m	
01.45 h	Keschhütte, 2625 m	
03.20 h	Alp Funtauna, 2192 m	
03.20 h	Plaun Margun, 1893 m	
03.20 h	Susauna, 1682 m	
06.30 h	Chapella, La Resgia – 1636 m	

[Wanderkarte](#)



Wegbeschreibung

Am besten nimmt man zuerst den **Bus Alpin** (Reservation erforderlich!) von *Bergün* nach *Chants*. Von hier startet die Wanderung über die *Alp digl Chant*, zuerst noch durch Wald auf dem Hüttenweg zur **Keschhütte / Chamanna digl Kesch** (Tel. Hütte: +41 (0)81 407 11 34). Der Abstieg von der Hütte erfolgt über einen schmälere Pfad bis zur Weggabelung *Alp Funtauna*. Blickfang ist der *Piz Vadret* (3229 m) in der *Grialetschgruppe*. Von hier könnte man auch den Weg Richtung Norden über den *Scalettapass* nach *Dürrboden* und durch das *Dischmatal* bis nach *Davos* gelangen. Unser Weg führt aber in die entgegen gesetzte Richtung durch das sich verengende Tal der *Ova da Vallember* entlang. Bei *Plaun Margun* wechselt man zum anderen Ufer und das Tal wird allmählich breiter. Gemütlich geht es durch das *Val Susauna* weiter. Bei *Punt da Splü* wechselt man wiederum das Ufer und geht weiter bis zum malerischen Weiler *Susauna* bis nach *Chapella, La Resgia*.



WARUM BELOHNERN WIR EINEN AKTIVEN
LEBENSSTIL? WEIL GESUNDHEIT
ALLES IST swica.ch/fit

swica.ch/fit