





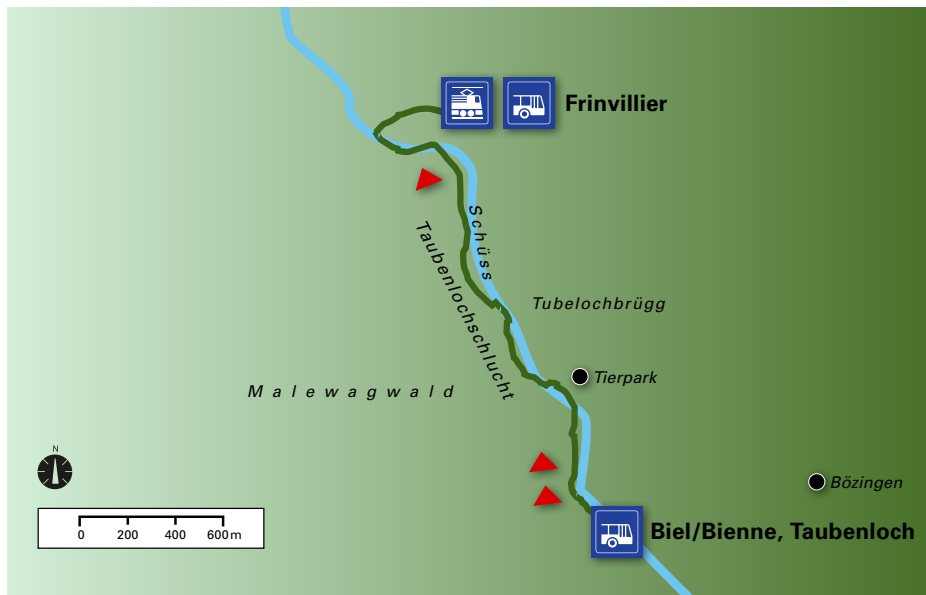
leicht | ⌚ 0.50 h | ↔ 2.8 km | ↑ 136 Hm ↓ 27 Hm | 🍴 Biel, Frinvillier | 📅 Jan – Dez

Die Bieler Taubenlochschlucht erstreckt sich über knapp drei Kilometer Länge von Bözingen (447 m.ü.M.) nach Frinvillier (517 m.ü.M.). Am tiefsten Punkt der Schlucht fliesst die Schüss, die im St. Immortal entspringt und nach der Durchquerung der Jura-Seekette in den Bielersee mündet.

Ausgangspunkt: Biel/Bienne, Taubenloch – Bushaltestelle
Endpunkt: Frinvillier-Taubenloch – Bahnhof
Einkehr: Verpflegung: div. in Biel, Restaurant des Gorges in Frinvillier
Anforderungen: gelb markiert

00.00 h Biel Taubenloch, 447 m  
00.50 h Frinvillier-Taubenloch, 517 m  


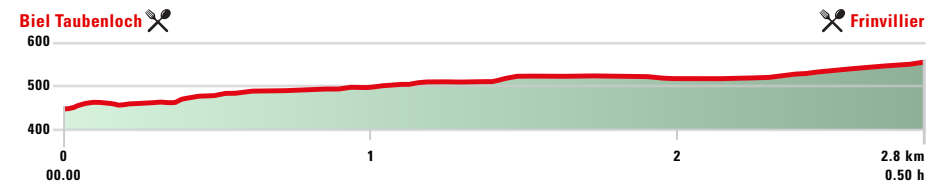
 [Wanderkarte](#)



Wegbeschreibung

Die Taubenlochschlucht steht seit 1927 teilweise unter Naturschutz. Die Taubenlochgesellschaft, als Taubenloch-Aktiengesellschaft eigens zu diesem Zweck gegründet, machte die Schlucht mit dem Bau eines Wanderweges 1889 zugänglich und zu Fuss passierbar.

Der Wanderweg durch die schroffe und in ihren Tiefen entlang dem Flussbett der Schüss enge Taubenlochschlucht ist ab der Bushaltestelle «Biel Taubenloch» (Richtung «Eisbahn»), ab Bahnhof Biel, bequem mit dem Bus zu erreichen. Hier beginnt der Einstieg zum Erlebnis-Wanderweg beim Restaurant «Zum wilden Mann». Ab Frinvillier fährt der Zug zurück nach Biel.



WARUM BELOHNERN WIR EINEN AKTIVEN
LEBENSSTIL? WEIL GESUNDHEIT
ALLES IST 

swica.ch/fit