





# Fafleralp – Anenhütte – Fafleralp



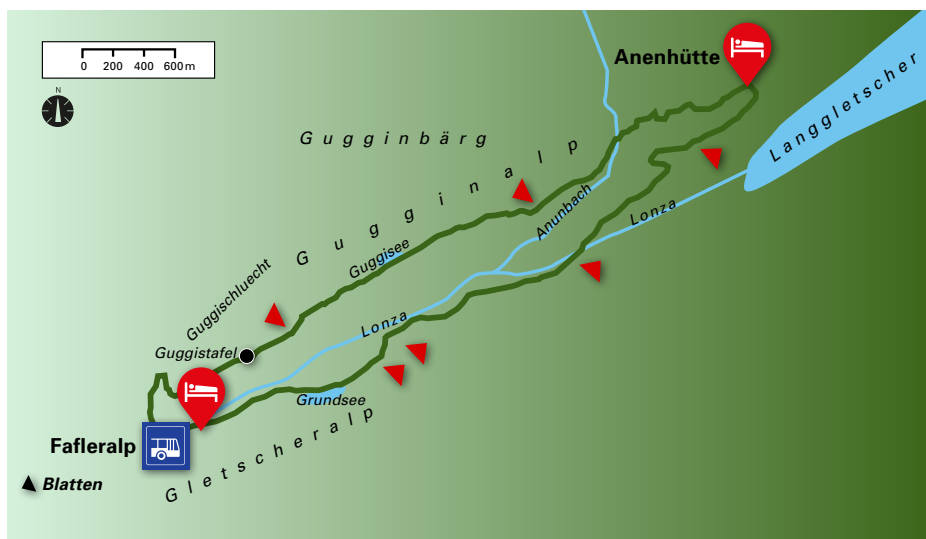
**mittel** | ⌚ 3 h 35 min | ➡ 10.5 km | ⬆️ 625 Hm ⬇️ 625Hm | 🏠 🍷 Htl. Fafleralp, Anenhütte | 📅 Jul – Okt

Bergwanderung durch vielfältige Vegetationsstufen des Gletschervorfeldes von der Fafleralp bis zum Gletschertor am Langgletscher zur Anenhütte. Das Gletschervorfeld des Langgletschers ist von der UNESCO ausgezeichnet und das Auengebiet von nationaler Bedeutung.

**Ausgangspunkt:** Fafleralp, Busstation  
**Endpunkt:** Fafleralp, Busstation  
**Einkehr:** Unterkunft und Verpflegung: Hotel Fafleralp, Anenhütte  
**Anforderungen:** weiss-rot-weiss (T2 – Bergwandern)

00.00 h	Fafleralp, 1766 m	 
00.20 h	Grundsee, 1842 m	
02.00 h	Anenhütte, 2358 m	
03.00 h	Guggisee, 2007 m	
03.25 h	Guggischluecht, 1783 m	
03.35 h	Fafleralp, 1766 m	 

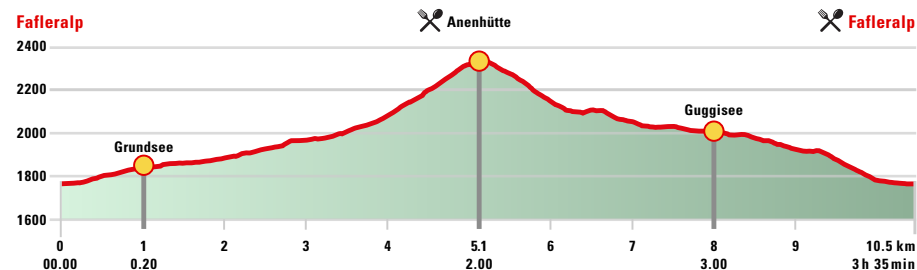
 [Wanderkarte](#)



## Wegbeschreibung

Von der *Lonzabrücke* geht's mit einem Aufstieg zum *Grundsee*. Nach Überquerung der *Lonza* gibt es mehrere Möglichkeiten die *Anenhütte* zu erreichen. Es empfiehlt sich der markanten Moräne oberhalb des *Langgletschers* zu folgen, die einen schönen Blick auf den Gletscher, das ganze *Lötschenthal* und die benachbarte Gletscherwelt erlaubt. Ab dem Parkplatz *Fafleralp* geht man direkt taleinwärts. Nach 150 Metern überquert man den Fluss *Lonza* und steigt über Grund hinauf bis man nach einer Stunde erneut die *Lonza* überquert. Nun beginnt der Weg allmählich anzusteigen und man erreicht bequem nach zwei Stunden die **Anenhütte** (Tel. Hütte: +41 (0) 79 864 66 44).

Im Abstieg geht's durch junge Lärchenwälder direkt von der *Anenhütte* über Alpweiden zurück zur *Anenbachbrücke* und von dort beim schönen *Guggisee* vorbei zum Parkplatz *Fafleralp*. Wer will kann hier auch im schönen **Hotel Fafleralp** (Tel: +41 (0)27 939 14 51) nächtigen.



**WARUM** BELOHNEN WIR EINEN AKTIVEN  
LEBENSSTIL? WEIL GESUNDHEIT  
ALLES IST 

[swica.ch/fit](https://www.swica.ch/fit)