





leicht | 1 h 50 min | 6.8 km | 100 Hm ↓ 472 Hm | Dorf Simplon, Gondo | Jul – Okt

Was für den Gotthard die Schöllenen Schlucht, ist für den Simplon die Gondoschlucht. Ausgangspunkt zur Gondoschlucht ist Gabi/Gstein an der Simplonstrasse. Hier führte der Stockalperweg vorbei.

Ausgangspunkt: Gabi (Simplon), Postautohaltestelle
Endpunkt: Gondo, Post
Einkehr: Unterkunft und Verpflegung: Dorf Simplon, Gondo
Anforderungen: weiss-rot-weiss

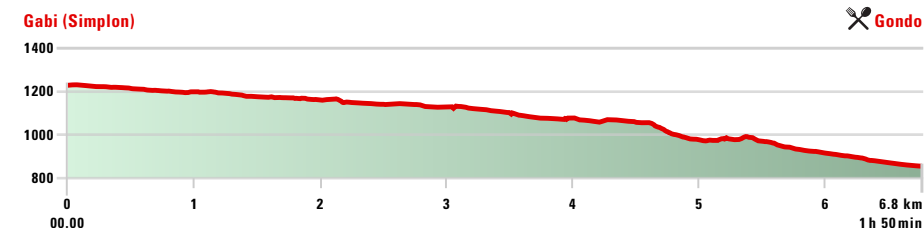
00.00 h Gabi, 1228 m 
01.50 h Gondo, 855 m  

Wegbeschreibung

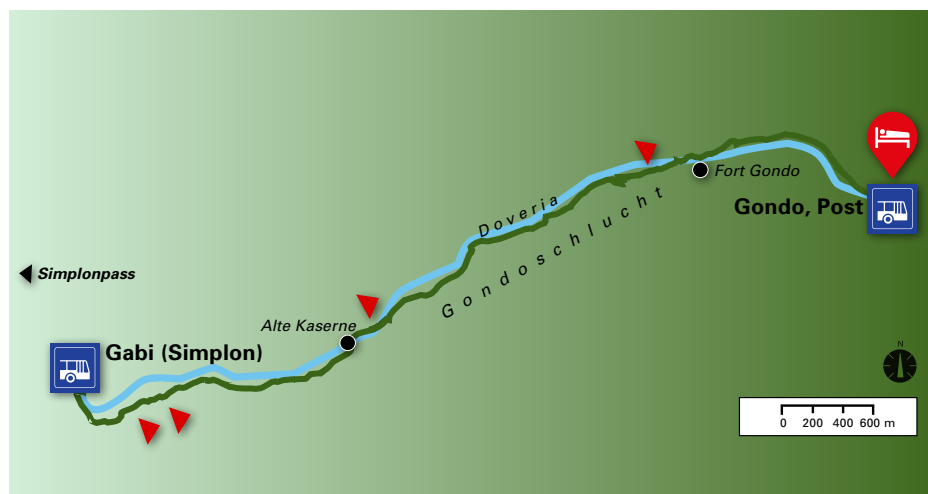
Die Wanderung führt über *Gabi / Gstein* in die *Gondoschlucht*. Kurz nach dem *Kalkofen* überquert man eine moderne Granitbrücke zur Ausstellung über die vier Epochen der Verkehrsgeschichte am Simplon in der «*Alten Kaserne*». Der Wanderweg verläuft unterirdisch durch die ehemalige militärische Festung «*Fort Gondo*». Eine Führung durch die Festung ist möglich.

Nach der Überquerung der *Doveria* gelangt man ans Ziel in *Gondo* (850 m.ü.M.), dessen Ortskern nach der Unwetterkatastrophe im Jahre 2000 wieder neu aufgebaut wurde.

Das Postauto bringt einen zurück nach *Brig*, dem Ausgangsort.



 [Wanderkarte](#)



WARUM BELOHnen WIR EINEN AKTIVEN
LEBENSSTIL? WEIL GESUNDHEIT
ALLES IST 

[swica.ch/fit](https://www.swica.ch/fit)