

# Zermatt, Schwarzsee – Stafelalp – Furi

## Nordwand Schneeschuh-Trail



WegWandern.ch



WT2 | 3.05 h | 7.9 km | 41 Hm | 763 Hm | Schwarzsee, Furi | Stafelalp | Dez – Mar

Das Matterhorn zum Greifen nah. Ein überwältigendes Gefühl. Der Schneeschuh-Trail führt von Zermatt Schwarzsee durch die traumhafte, winterliche Landschaft der Stafelalp zum Fusse der mächtigen Matterhorn Nordwand und weiter nach Furi. Schneeschuhwandern vom Schönsten! Top!

**Ausgangspunkt:** Zermatt Schwarzsee – Bergstation Gondelbahn








**Endpunkt:** Furi Schwarzsee – Bergstation Gondelbahn

**Einkehr:** Unterkunft und Verpflegung: Scharzsee, Furi, div. Zermatt  
nur Verpflegung: Stafelalp

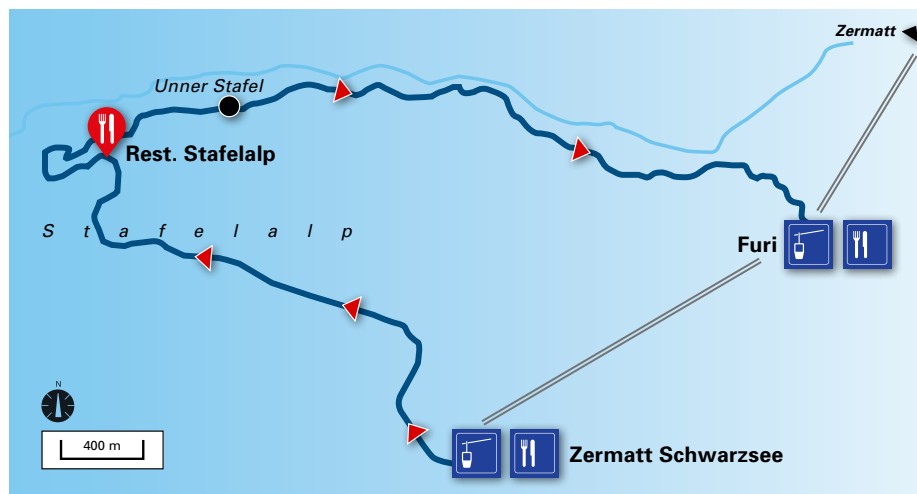
**Highlights:** Das Matterhorn zum Greifen nah, Bergpanorama

**Hinweis:** Achtung: Lawinengefahr-Angaben bei der Bergbahn beachten, Schneeschuhtour früh beginnen um die Sonne zu geniessen (im Winter verschwindet sie sehr früh)



00.00 h	Zermatt Schwarzsee, 2587 m	  
01.20 h	Rest. Stafelalp, 2199 m	
03.05 h	Furi, 1862 m	  

 Tourenkarte

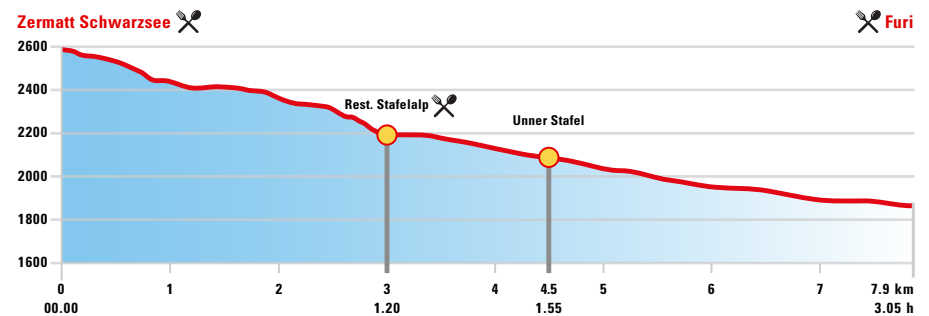


### Wegbeschreibung

Ausgangspunkt der Schneeschuhwanderung ist die **Bergstation Zermatt Schwarzsee** auf 2587 Meter Höhe. Erreichbar von Zermatt mit der **Gondelbahn** via **Furi**. Gleich bei der Bergstation kann man im **Hotel Restaurant Schwarzsee** einkehren (+41 27 967 22 63) und genießt einen herrlichen Blick auf das Matterhorn und die Bergwelt.

Der **Nordwand Schneeschuh-Trail Nr. 321** führt bergab durch die traumhafte, winterliche Landschaft der **Stafelalp**. Unvorstellbar, dass es Alpinisten gab, die die Matterhorn Nordwand im Winter durchstiegen, wie Walter Bonatti im Jahr 1965 im Alleingang. Je näher der Trail an den Fuss der **Nordwand** führt, desto mehr spürt man die Kälte der Wand. Die mächtige und imposante Nordwand ragt schwarz in den Himmel. Nun ist das **Matterhorn** zum Greifen nah. Ein unbeschreibliches Gefühl. Mit 4478 m.ü.M. ist das Matterhorn einer der höchsten Berge der Alpen. Und wegen seiner markanten Form gehört er auch zu den schönsten und bekanntesten Berggipfeln der Welt.

Die Schneeschuhtour führt zur **Restaurant Stafelalp** (+41 27 968 17 17), wo man sich aufwärmen kann. Dann geht es weiter stetig bergab, vorbei an wunderschönen, sonnenverbrannten Walliser Häusern der **Stafelalp**. Weiter des Weges geht es noch durch einen **Tunnel**, wo man kurz danach einen schönen Blick auf die andere Talseite mit dem Dorf Zmutt genießt. Kurz vor Furi passiert man das urchige **Restaurant-Hotel Gitz-Gädi** (+41 27 966 28 00). Weitere Einkehrmöglichkeiten bieten sich auf dem Weg zur **Bergstation Furi**. Zurück nach **Zermatt** geht es wieder mit der **Gondelbahn**.



**WARUM** BELOHNERN WIR EINEN AKTIVEN

LEBENSSTIL? WEIL GESUNDHEIT ALLES IST **SWICA**

swica.ch/fit