




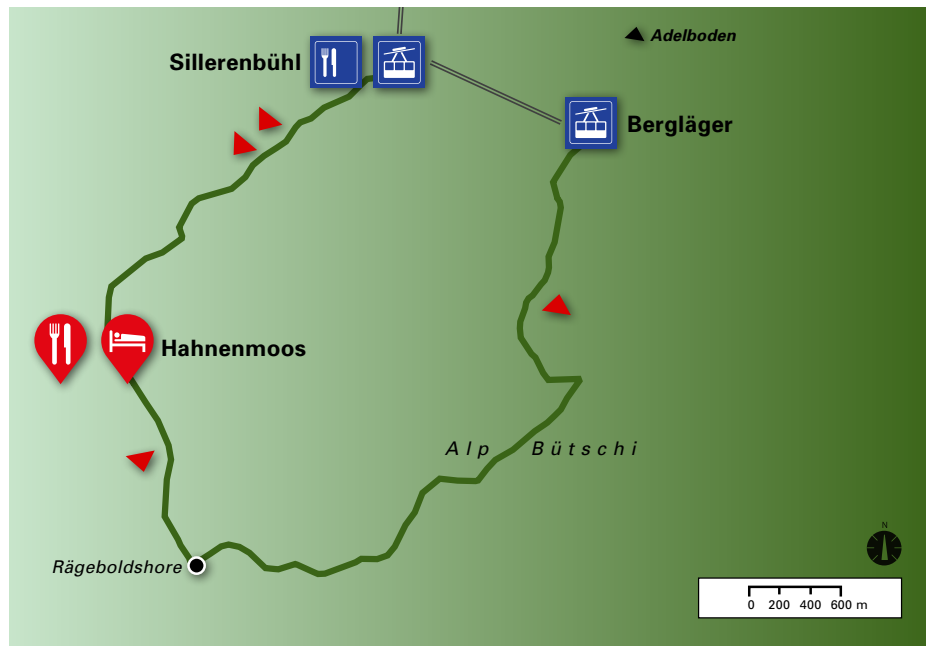
mittel | ⌚ 2h 50min | ↔ 10.2 km | ⬆️ 266Hm ⬇️ 754Hm | 🍴 Sillerenbühl, Hahnenmoos | 📅 Jun – Okt

Herrliche Panoramawanderung oberhalb von Adelboden auf einfachem Wanderweg mit wunderbarer alpiner Flora.

Ausgangspunkt: Sillerenbühl – Bergstation Seilbahn
Endpunkt: Bergläger – Bergstation Seilbahn
Einkehr: Unterkunft und Verpflegung: Berghotel Hahnenmoos, nur Verpflegung: Sillerenbühl
Anforderungen: weiss-rot-weiss

00.00 h	Sillerenbühl Bergstation, 1974 m	 
00.50 h	Hahnenmoos, 1957 m	 
01.20 h	Rägebaldshore, 2193 m	
02.10 h	Alp Bütschi, 1800 m	
02.50 h	Bergläger, 1486 m	

 [Wanderkarte](#)



Wegbeschreibung

Im gemütlichen Auf und Ab geht der Weg von der Sillerenbühl Bergstation auf dem «Blumenweg» zum Hahnenmoospass resp. zur Bergstation Hahnenmoos. Hier kann bei herrlicher Aussicht ein Rast eingebaut werden. Weiter geht's der Flanke vom Rägebaldshore entlang von wo auch schon der Abstieg Richtung Alp Bütschi beginnt. Nach weiteren 30 Minuten ist auch schon Bergläger erreicht mit Busverbindungen nach Adelboden.

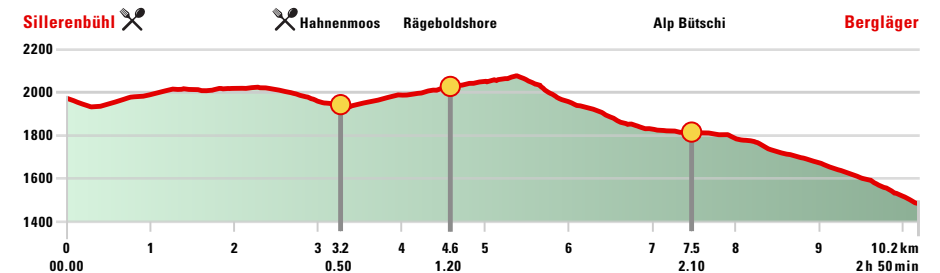


Bild: Adelboden Tourismus

WARUM BELOHNERN WIR EINEN AKTIVEN
LEBENSSTIL? WEIL GESUNDHEIT ALLES IST 

[swica.ch/fit](https://www.swica.ch/fit)