



## Holzegg – Rotenflue – Holzegg, Mythenregion

 mittel  01:40 h  4 km  231 m  231 m  Dez–Mar
























Traumhafte Winterwanderung in der Mythenregion mit grandiosen Ausblicken auf den mächtigen Grossen Mythen, dem Wahrzeichen von Schwyz und auf drei Seen. Von der Holzegg im Alpthal führt der Rundweg zur Rotenflue mit willkommenen Einkehrmöglichkeiten. Wer will, kann mit dem Schlitten zum Schluss hinab in Richtung Schwyz.

### Highlights

- Aussicht auf den Grossen Mythen, auf den Vierwaldstättersee und ins Muotathal
- Tipp: Schlittenabfahrt von der Rotenflue nach Rätigs. Schlittenmiete bei der Bergstation Rotenfluh

### Hinweise

- Wanderstöcke & Spikes an den Schuhen empfohlen

<b>Start</b>		<b>Holzegg</b> 1405 m.ü.M.	  
00:10 h		<b>Skihaus Holzegg</b> 1419 m.ü.M.	 
00:20 h		<b>Stäglerenegg</b> 1463 m.ü.M.	
00:45 h		<b>Alp Rotenfluh Kiosk</b> 1500 m.ü.M.	
00:55 h		<b>Gasthaus Rotenfluh</b> 1529 m.ü.M.	
01:10 h		<b>Rotenfluebahn</b> 1563 m.ü.M.	 
01:25 h		<b>Stäglerenegg</b> 1463 m.ü.M.	
01:30 h		<b>Skihaus Holzegg</b> 1419 m.ü.M.	 
<b>Ziel</b> 01:40 h		<b>Holzegg</b> 1405 m.ü.M.	  



Wanderung  
online



Wanderroute  
Swisstopo

## Wegbeschreibung

Ausgangspunkt der Wanderung ist die **Seilbahnstation Bruni** im **Alpthal**, die einen in wenigen Minuten auf die Holzegg führt. Oben angekommen bietet sich ein grandioser Blick auf die eindrückliche Steilwand des Grossen Mythen (1898 m.ü.M.), das Wahrzeichen der Mythenregion und von Schwyz. Gleich bei der **Bergstation** kann man im **Berggasthaus Holzegg** (Tel. +41 41 811 12 34) einkehren. Auf der grossen Sonnenterrasse lässt sich der Anblick auf den mächtigen Grossen Mythen besonders gut geniessen.

Von der **Bergstation** folgt man dem **pinken Wegweiser** in Richtung **Rotenflue**. Die Route führt in wenigen Minuten an der idyllischen **Bruder Klaus vo Flüe Kapelle** vorbei und mit herrlicher Aussicht links hinab ins Alpthal. Dann biegt man beim Bügellift des Skigebiets der Mythenregion rechts auf den Winterwanderweg ab, der am **Skihaus Holzegg** (Tel. Hütte: +41 41 811 23 48) vorbei führt. Von dort geht es durch den Wald bergauf. Achtung: Der Weg wird bis zur Bergstation Rotenfluh wird auch von Schlittenfahrer genutzt. Beim Wegweiser **Stäglerelegg** geht man weiter in Richtung Rotenflue durch den Wald, ziemlich steil bergauf.

Oben bei der **Bergstation** der **Rotenfluebahn** angekommen, wendet man sich nach links und geht über die Skipiste in Richtung Bergstation des Bügellifts. Dort folgt man dem pinken Wegweiser **Rotenflue Rundweg**. Der breite Weg führt nun bergab. Schon bald geniesst man eine atemberaubende Aussicht ins Muotathal. Beim nächsten Wegweiser biegt man nach rechts ab und kommt beim Bügellift zur **Alp Rotenfluh** mit **Kiosk** vorbei. Von dort führt der Rundweg wieder bergauf. Beim **Berggasthaus Rotenfluh** (+41 41 811 47 10) lohnt sich eine Einkehr. Von der Sonnenterrasse bietet sich ein atemberaubender Ausblick hinab zur Kantonshauptstadt Schwyz und auf den Vierwaldstätter-, Lauerzer- und Zugersee. Gut zu sehen sind auch die Rigi und der Stoos.

Vom Berggasthaus wandert man in Kehren hinauf und kommt beim **Startplatz für Gleitschirmer** vorbei. Von dort ist es nicht mehr weit bis zur **Bergstation** der Rotenfluebahn. Gleich neben der Station befindet sich das **Restaurant Gipfelstubi** (+41 41 819 70 00). Von dort geht es auf dem selben Weg wie auf dem Hinweg zurück zur **Holzegg**. Oder man **mietet sich einen Schlitten** bei der Bergstation und saust Richtung Schwyz zur **Mittelstation Rätigs** hinab.

## Infos

### Ausgangs- und Endpunkt

Holzegg – Bergstation Seilbahn

### Unterkunft und Verpflegung

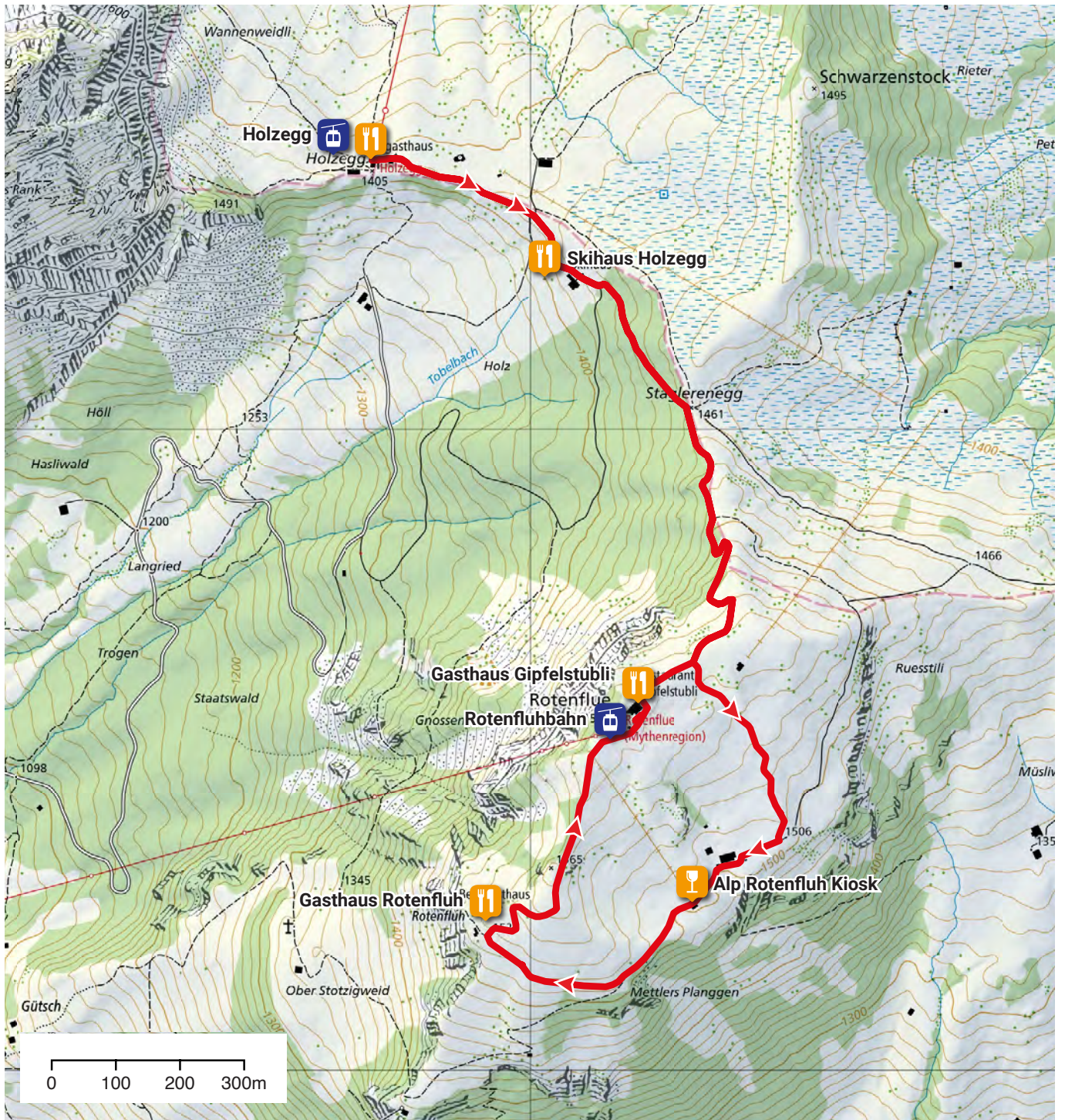
Berggasthaus Holzegg, Skihaus Holzegg

### Nur Verpflegung

Berggasthaus Rotenfluh, Restaurant Gipfelstubi



# Holzegg – Rotenflue – Holzegg, Mythenregion



© Swisstopo

