









Foto: © Tourismus Savognin Bivio Albula AG/Mattias Nutt

Bivio (Parc Ela) – Alp Natons – Bivio Schneeschuhwandern

● WT1 🕒 02:45 h ↔ 6.1 km ↗ 268 m ↘ 268 m ✓ Dez–Mar

Schneeschuhwandern vom idyllischen Bergdorf Bivio durch den zauberhaften Arvenwald hinauf zur Alp Natons, mitten im Naturpark Parc Ela. Herrliche Aussichten in die Bergwelt und auf den Marmorera-Stausee inklusive!

Start	📍	Bivio 1766 m.ü.M.	  
01:30 h	○	Alp Natons 1959 m.ü.M.	
Ziel	📍	Bivio 1766 m.ü.M.	  
02:45 h			

Highlights ✓

- Ausblicke in die Bergwelt und hinab zum Marmorera-see
- Zauberhafter Arvenwald
- Idyllisches Bergdorf Bivio


 Wanderung
online

 Wanderroute
Swisstopo

Wegbeschrieb

Ausgangspunkt dieser Schneeschuhwanderung ist die Bushaltestelle **Bivio, posta**. Das idyllische Bergdorf **Bivio** liegt mitten im **Naturpark Parc Ela** am Fusse der Alpenpässe Julier und Septimer und ist das höchstgelegene Dorf der Region Surses. Hauptort der Region ist das talabwärts gelegene Savognin.

Von der Bushaltestelle geht es die **Julierstrasse** entlang zum **Dorfeingang**. Dort biegt man nach rechts ab zum **Fluss Julia**. Nun über die **Brücke** auf die andere Flussseite, wo man nach links abbiegt und auf den **Schneeschuh-Trail Alp Natons Nr. 575** gelangt.

Dem Fluss folgend wandert man über die offene **Gravella-Ebene**. Dann biegt die Schneeschuhroute rechts ab in den schönen Arvenwald, die bergauf bis zur **Alp Natons** führt. Oben angekommen öffnet sich ein herrlicher Blick in die umliegende Bergwelt mit dem Piz Scalottas und dem Piz Arblatsch, welcher durch einen langen Grat mit dem Piz Forbesch verbunden ist. Tief unten sieht man den Marmorera-Stausee. Betreiber des Wasserkraftwerkes ist das Elektrizitätswerk der Stadt Zürich. Im See befinden sich noch Überreste des alten Dorfes Marmorera, welches 1954 durch den Bau des Staudamms geflutet wurde. Das neue Dorf Marmorera wurde oberhalb des Stausees und der Julierpass-Strasse neu gebaut.

Von der **Alp Natons** geht es auf der selben Route wieder zurück nach **Bivio**.

Infos



Ausgangs- und Endpunkt

Bivio, posta – Bushaltestelle

Verpflegung & Unterkunft

Hotel Post Bivio, www.hotelpost-bivio.ch, +41 81 659 10 00

Bivio (Parc Ela) – Alp Natons – Bivio Schneeschuhwandern

