














## Feldis Panoramaweg Winterwandern (Domleschg)

 leicht  01:45 h  5.1 km  160 m  160 m  Dez–Mar

Hoch über dem Burgenland Domleschg liegt das kleine, idyllische Bergdorf Feldis. Oberhalb des Dorfes führt der Panoramaweg Feldis durch das auf 2000 Metern gelegene sonnige Hochplateau mit traumhaften Ausblicken in die Bündner Bergwelt. Winterwandern vom Besten!

Unterwegs lädt die urchige Skihütte Feldis und die Alp Raguta zur Rast ein. Hier befindet sich ein Natureisfeld, eines der höchstgelegenen Eisfelder Europas. Und wer will, kann mit dem Schlitten zurück nach Feldis sausen.

<b>Start</b>		<b>Mutta</b> 1970 m.ü.M. 
00:20 h		<b>Leg Palus</b> 1966 m.ü.M.
00:55 h		<b>Alp dil Plaun</b> 1952 m.ü.M.
01:25 h		<b>Skihütte Feldis</b>   1951 m.ü.M.
01:35 h		<b>Alp Raguta</b>  1943 m.ü.M.
<b>Ziel</b>		<b>Mutta</b>  1970 m.ü.M.

### Highlights

- Natureisfeld auf 2000 m ü.M. bei der Alp Raguta
- Alpenpanorama
- Schlittenabfahrt



Wanderung  
online



Wanderroute  
Swisstopo

## Wegbeschreibung

Ausgangspunkt der Winterwanderung ist zunächst das kleine, heimelige Bergdorf **Feldis** (rätoromanisch Veulden) hoch über dem Burgenland **Domleschg**. Erreichbar entweder mit der **Seilbahn** von **Rhäzüns** oder mit dem **Bus**. Das auf rund 1500 m.ü.M. gelegene beschauliche Dorf liegt auf einer Sonnenterrasse.

Von der **Seilbahn-Bergstation** geht es am **Feldiserhof** (+41 77 481 31 69) vorbei zum kleinen **Dorfplatz**. Hier kann man den **Shuttlebus** zur **Talstation** des **Sessellifts Feldis-Mutta** nehmen, welche etwas ausserhalb des Dorfes liegt. Zu Fuss sind es etwa 20 Minuten der Strasse entlang.

Oben bei der **Sessellift-Bergstation Mutta** angekommen folgt man dem Schild **«Rundwanderungen»**. Auf dem breiten, präparierten **Winterwanderweg** geht es zunächst bergauf. Dann im Auf und Ab im Gegenuhrzeigersinn rund auf den Tgom Aulta (2085 m.ü.M.) durch das sonnige, auf 2000 m.ü.M. gelegene, **Feldiser Hochplateau**. Unterwegs bieten sich traumhafte Ausblicke in die Bündner Bergwelt mit dem Piz Beverin, Tödi und der Calanda-Gruppe.

Vorbei am gefrorenen **Bergsee Leg Palus**, geniesst man schon bald eine herrliche Aussicht in die Surselva und ins Churer Rheintal mit der Kantonshauptstadt Chur. Der **Feldis Panoramaweg** macht dem Namen alle Ehre.

Beim nächsten **Wegweiser** hat man die Wahl, die Winterwanderung abzukürzen und dem **«Rundgang klein»** zu folgen, der nach rechts abbiegt. Der **«Rundgang gross»** führt geradeaus und bergauf. Dann wieder hinab mit Blick auf den Dreibündenstein zur **Alp dil Plaun**. Von dort geht es weiter durch die Hochebene, dann leicht bergauf zu einer Alp, wo man wiederum eine tolle Aussicht ins Tal und auf den Heinzenberg hat. Nun hinab an einem Kreuz mit einer Sitzbank vorbei. Wenig später findet man am Wegesrand weitere schöne Sitzbänke, die zur Rast und zum Geniessen einladen. Nächster Stopp ist die urchige **Skihütte Feldis** (+41 77 536 55 15), wo man auch übernachten kann. Nicht weit von der Skihütte befindet sich talabwärts die **Alp Raguta** (+41 44 822 38 07) mit einem **Natureisfeld**, eines der höchstgelegenen Eisfelder Europas. Hier kann man Schlittschuhlaufen, Curlingspielen oder Eisstockschiessen. Schlittschuhe können bei der Alp gemietet werden.

Von der Alp Raguta gehts nochmals ein kurzes Stück bergauf zurück zum **Sessellift**. Wer will, kann auch mit dem **Schlitten** hinab nach Feldis sausen. Schlitten können bei der Talstation gemietet werden.

## Infos



### Ausgangs- und Endpunkt

Mutta – Bergstation Sesselbahn

### Verpflegung & Unterkunft

Skihütte Feldis, skihutte-feldis.ch, +41 77 536 55 15

Hotel-Rest. Feldiserhof, feldiser-hof.ch, +41 77 481 31 69

Berghotel Sterna, berghotelsterna.ch +41 81 655 12 20

### nur Verpflegung

Alp Raguta, alpraguta.ch, +41 44 822 38 07



## Feldis Panoramaweg Winterwandern (Domleschg)

