












Kemmeriboden – Bumbach Schneeschuh-Trail

Emmental (Schangnau)

WT1 01:55 h 4.5 km 152 m 213 m Dez–Mar

Von Kemmeriboden im Emmental nach Bumbach. Eine einfache Schneeschuhwanderung, besonders auch für Einsteiger geeignet. An der jungen Emme und am Fusse des Hohgants entlang wandert man und durch Waldpassagen und über verschneite Wiesen mit herrlichen Ausblicken auf die Alpenkette.

Start		Kemmeriboden	  
		976 m.ü.M.	
01:00 h		Schwandweid	
		953 m.ü.M.	
Ziel		Bumbach	  
01:55 h		915 m.ü.M.	

Highlights

- Legendärer Landgasthof Kemmeriboden-Bad
- Aussicht in die Bergwelt mit dem Hohgant
- Einfacher Trail, auch für Einsteiger geeignet



Wanderung
online



Wanderroute
Swisstopo

Wegbeschreibung

Ausgangspunkt der Schneeschuhwanderung ist die **Bushaltestelle Kemmeriboden** im **Emmental**. Hier befindet man sich im Quellgebiet der Emme, im **Bumbachtal**. Gleich bei der Haltestelle lohnt sich eine eine Einkehr im legendären **Landgasthof Kemmeriboden-Bad** (+41 34 493 77 77). Im Traditionshaus kann man nicht nur wunderbar nächtigen, sondern geniesst auch eine gute Küche. Vor allem die berühmten Meringues sollte man probieren.

Der einfache Schneeschuh-Trail, der auch gut für Einsteiger geeignet ist, startet beim **Landgasthof** und führt links der jungen **Emme** und am Fusse des Hohgants entlang. Nach rund 10 Minuten auf flachem Terrain folgt ein kleiner Anstieg. Oben auf der Anhöhe geniesst man eine schöne Aussicht in die Bergwelt. Dann geht es weiter, mehrheitlich dem **Sommerwanderweg** folgend, über verschneite Wiesen und durch Waldpassagen und an einzelnen Bauernhöfen vorbei.

Bei **Schwandweid** hat man etwas mehr als die Hälfte der Tour erreicht und geht nun bis zur Weggablung weiter, wo man geradeaus weiter gehen kann, um einen Abstecher im **Gasthof Rosegg** (+41 34 493 34 37) einzulegen.

Die Schneeschuhroute führt nun über die **Brücke** auf die andere Seite der Emme nach **Bumbach** und zur **Bushaltestelle**.

Infos



Ausgangspunkt

Kemmeriboden – Bushaltestelle

Endpunkt

Bumbach, Skilift – Bushaltestelle

Unterkunft und Verpflegung

Hotel Kemmeriboden-Bad, Gasthof Rosegg

Kemmeriboden – Bumbach Schneeschuh-Trail

Emmental (Schangnau)

