
















## Klewenalp – Klewenalp, Brämegg Schneeschuh-Rundtrail

 WT1  01:40 h  3.2 km  186 m  186 m  Dez–Mar

Einfache und schöne Schneeschuhwanderung auf der Klewenalp, oberhalb Beckenried. Der Brämegg Schneeschuh-Rundtrail bietet grandiose Aussichten in die Zentralschweizer Bergwelt und Tiefblicke auf den Vierwaldstättersee.

### Highlights

- Aussicht auf den Vierwaldstättersee und die Zentralschweizer Berge

<b>Start</b>		<b>Klewenalp</b>   
00:25 h		<b>Wangiboden</b> 1454 m.ü.M.
00:50 h		<b>Bämegg</b> 1547 m.ü.M.
01:15 h		<b>Röthen</b> 1580 m.ü.M.
01:30 h		<b>Alpstubli</b> 
<b>Ziel</b>		<b>Klewenalp</b>   
01:40 h		1593 m.ü.M.



Wanderung  
online



Wanderroute  
Swisstopo

## Wegbeschreibung

Ausgangspunkt dieser leichten Schneeschuhwanderung ist die **Klewenalp** auf 1600 Metern. Erreichbar von **Beckenried** mit der längsten Luftseilbahn der Zentralschweiz. Hier befindet man sich im grössten Skigebiet des Kanton Nidwalden.

Gleich bei der Bergstation kann man im **Berggasthaus KlewenStube 1600** (+41 41 620 29 22) einkehren und auch übernachten.

Von der Bergstation folgt man dem pinken Schild «**Schneeschuh Trails**» in Richtung **Klewenalpkapelle**. Kurz darauf erreicht man bei den Chalets den Wegweiser **Brämegg Rundtrail**, wo man nach rechts abbiegt. Jetzt geht es hinab zum **Wangiboden** und zur **Talstation der Sesselbahn Klewenstock**, wo man den tiefsten Punkt dieser Schneeschuh-Rundwanderung erreicht. Via **Wangi** wandert man nun hinauf zum **Aussichtspunkt Brämegg**. Es wartet ein fantastisches Panorama mit dem Vierwaldstättersee zu Füssen, umrahmt von den Zentralschweizer Bergen mit der Rigi und den beiden markanten Mythen.

Von der **Brämegg** wandert man bergauf zum **Naturfreundehaus Röthen**. Hier biegt die Schneeschuhroute nach links in den **Winterwanderweg** ab, welcher auch von Skifahrern und Schlittlern genutzt wird. Kurz vor der denkmalgeschützten **Bergkapelle Klewenalp** passiert man das **Bergrestaurant Alpstubli** (+41 41 620 31 44). Dann sind es nur noch wenige Minuten bis man wieder bei der **Bergstation Klewenalp** angekommen ist.

## Infos



### Ausgangs- und Endpunkt

Klewenalp – Bergstation Seilbahn

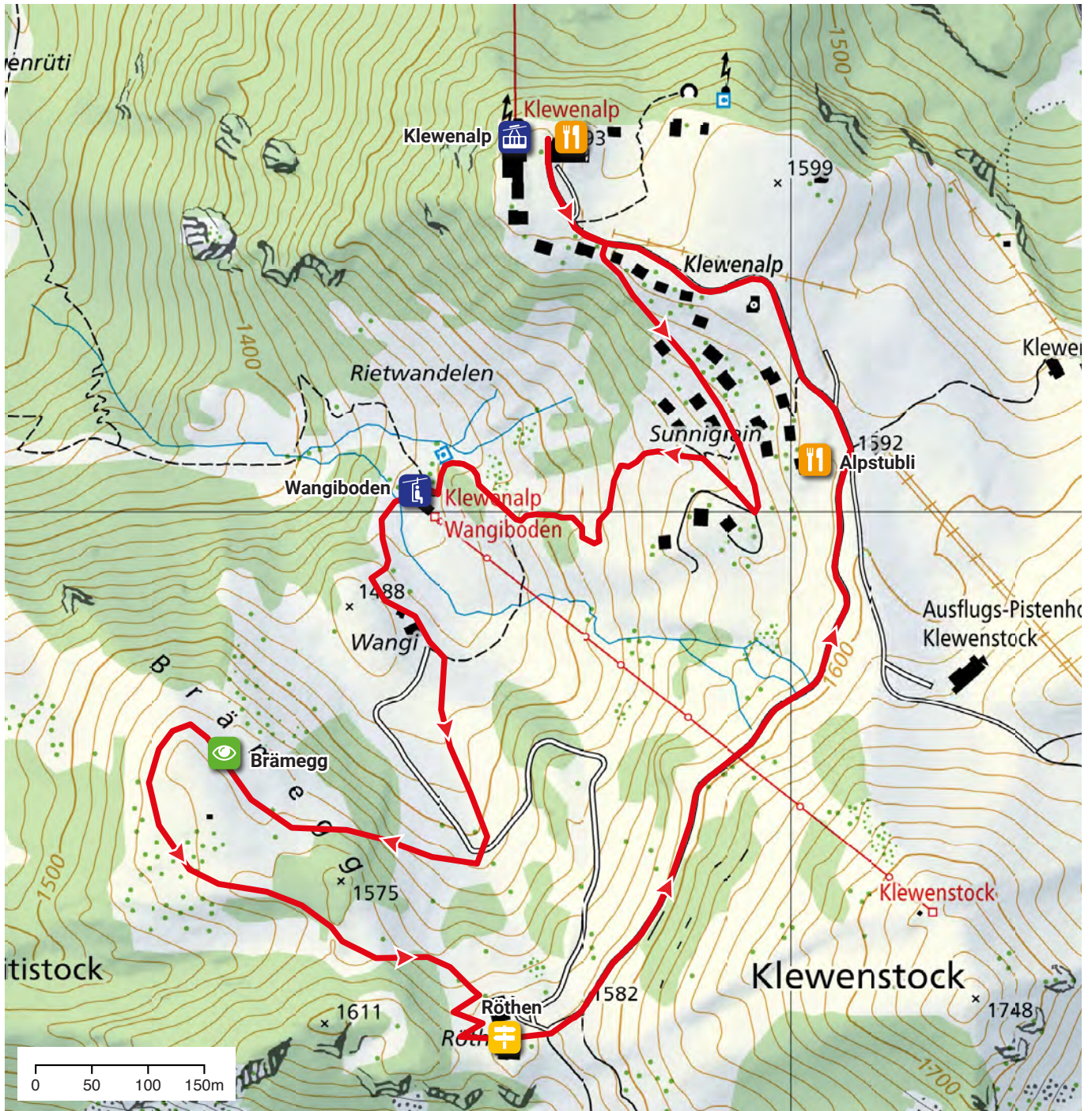
### Verpflegung

Berggasthaus KlewenStube 1600, +41 41 620 29 22

Bergrestaurant Alpstubli, +41 41 620 31 44



# Klewenalp – Klewenalp, Brämegg Schneeschuh-Rundtrail



© Swisstopo

