






















## Klewenalp – Stollen – Klewenalp Schneeschuhwandern

 WT1  01:35 h  3.1 km  186 m  186 m  Dez–Mar

Von der Klewenalp, oberhalb Beckenried, auf den Stollen. Eine einfache und schöne Schneeschuhwanderung, gut geeignet auch für Einsteiger. Unterwegs bieten sich fantastische Aussichten, Einkehrmöglichkeiten und eine überdachte Ganzjahres-Feuerstelle.

### Highlights

- Fantastische Aussicht auf den Vierwaldstättersee und in die Zentralschweizer Bergwelt
- Ganzjahres-Feuerstelle

|              |                                                                                     |                                   |                                                                                                                                                                                                                                                                   |
|--------------|-------------------------------------------------------------------------------------|-----------------------------------|-------------------------------------------------------------------------------------------------------------------------------------------------------------------------------------------------------------------------------------------------------------------|
| <b>Start</b> |  | <b>Klewenalp</b><br>1593 m.ü.M.   |    |
| 00:15 h      |  | <b>Klewenhütte</b><br>1575 m.ü.M. |                                                                                                                                                                                                                                                                   |
| 00:45 h      |  | <b>Stollen</b><br>1675 m.ü.M.     |                                                                                                                                                                                                                                                                   |
| 01:05 h      |  | <b>Feuerstelle</b><br>1672 m.ü.M. |                                                                                                                                                                              |
| 01:10 h      |  | <b>PanoramaBar</b><br>1667 m.ü.M. |                                                                                                                                                                              |
| 01:20 h      |  | <b>Pistenhotel</b><br>1624 m.ü.M. |                                                                                         |
| 01:25 h      |  | <b>Alpstubli</b><br>1591 m.ü.M.   |                                                                                                                                                                              |
| <b>Ziel</b>  |  | <b>Klewenalp</b><br>1593 m.ü.M.   |    |



Wanderung  
online



Wanderroute  
Swisstopo

## Wegbeschreibung

Ausgangspunkt dieser leichten Schneeschuhwanderung ist die **Klewenalp** auf 1600 Metern. Erreichbar von **Beckenried** mit der längsten Luftseilbahn der Zentralschweiz. Hier befindet man sich im grössten Skigebiet des Kanton Nidwalden. Gleich bei der Bergstation kann man im **Berggasthaus KlewenStube 1600** (+41 41 620 29 22) einkehren und auch übernachten.

Von der Bergstation folgt man dem pinken Schild «**Schneeschuh Trails**» in Richtung **Klewenalpkapelle**. Kurz darauf erreicht man bei den Chalets den **Wegweiser Stollen Rundtrail**, wo man geradeaus bis zur **Klewenalpkapelle** weiter geht. Dort biegt man nach links ab und gelangt dann zur **Klewenhütte**. Nach Überquerung der **Skipiste Ergglen** geht es hinein und bergauf in den idyllischen Wald Richtung **Stollen**. Ab und zu blickt man von Waldlichtungen aus hinab zum Vierwaldstättersee.

Etwas unterhalb vom **Stollen** ist der höchste Punkt dieser Schneeschuh-Rundtour erreicht. Dann geht es leicht bergab, gefolgt von einem kleinen Gegenanstieg, bis man die überdachte **Ganzjahres-Feuerstelle Ergglen** erreicht. Nicht weit davon befindet sich die **PanoramaBar** (+41 41 624 66 00), wo man bei fantastischer Aussicht in die Zentralschweizer Bergwelt mit der Rigi und den beiden markanten Mythen einkehren kann.

Am **Ausflugs-Ski-Pistenhotel Klewenstock** (+41 41 620 17 84) und **Bergrestaurant Alpstubli** (+41 41 620 31 44) vorbei, passiert man wieder die **Klewenalpkapelle**. Von dort ist es nicht mehr weit bis zur **Bergstation Klewenalp**.

## Infos



### Ausgangs- und Endpunkt

Klewenalp – Bergstation Seilbahn

### Verpflegung

Berggasthaus KlewenStube 1600, +41 41 620 29 22

PanoramaBar, +41 41 624 66 00

Ausflugs-Ski-Pistenhotel Klewenstock, +41 41 620 17 84

Bergrestaurant Alpstubli, +41 41 620 31 44



# Klewenalp – Stollen – Klewenalp Schneeschuhwandern

