



Sigriswil – Hängebrücke – Thunersee – Thun

 T2  03:10 h  11.2 km  280 m  517 m  Apr–Nov
























Wanderung von Sigriswil nach Thun. Highlights: Spektakuläre Hängebrücke Sigriswil, imposante Rappeflue-Schlucht mit eindrücklicher Nagelfluhwand, traumhafte Aussichten auf den Thunersee und das Alpenpanorama, eine Top-Feuerstelle und die malerische Altstadt von Thun. Ein wirklich sehr abwechslungsreicher Wanderweg!

Highlights

- 340 Meter lange Hängebrücke in Sigriswil
- Traumhafte Aussicht auf den Thunersee & aufs Alpenpanorama mit Eiger, Mönch und Jungfrau
- Imposante Rappeflue-Schlucht mit einer eindrücklichen Nagelfluhwand
- Top-Feuerstelle und Picknickplätze
- Altstadt von Thun

Hinweise

- Überqueren der Hängebrücke ist kostenpflichtig
- Steinschlaggefahr auf dem Weg in die Rappeflue & kurz vor der Holzterasse (Begehung auf eigenes Risiko)
- Steiler Weg in die Schlucht
- Bei Schneeschmelze im Frühling und bei Regenwetter ist das Überschreiten der Wildbäche erschwert oder gar unmöglich

Start		Sigriswil, Dorf   
00:05 h		Hängebrücke  786 m.ü.M.
00:15 h		Aeschlen  774 m.ü.M.
00:25 h		Picknickplatz  778 m.ü.M.
01:00 h		Picknickplatz  702 m.ü.M.
01:15 h		Rappeflue-Schlucht  703 m.ü.M.
01:55 h		Feuerstelle  711 m.ü.M.
02:35 h		Hünibach (See)   558 m.ü.M.
Ziel		Thun    559 m.ü.M.



Wanderung
online



Wanderroute
Swisstopo

Wegbeschreibung

Ausgangspunkt dieser Wanderung ist die Bushaltestelle **Sigriswil, Dorf**. Gleich bei der Bushaltestelle befindet sich das **Hotel Restaurant Bären Sigriswil** (+41 33 252 80 80) zur Einkehr. Auch ein **öffentliches WC** findet sich bei der Haltestelle. Von der Bushaltestelle folgt man zunächst dem gelben Wegweiser in Richtung **Gumischlucht**, dann dem **weissen Wegweiser** mit dem **Hängebrücke-Bild**. Nach wenigen Minuten ist man bei der **Panoramabrücke Sigriswil** angekommen. Die Überschreitung der Hängebrücke ist kostenpflichtig.

Imposant und schwindelerregend: In 340 Meter Länge und in 180 Meter Höhe führt die Hängebrücke über die Gummschlucht (auch Guntenbachschlucht genannt). Seit 2012 verbindet sie die Dörfer Sigriswil und Aeschlen.

Auf der anderen Seite der Hängebrücke folgt man bis nach Thun stetig dem Wegweiser **Panorama Rundweg Thunersee Nr. 26**. Nach wenigen Metern passiert man das **Hotel-Restaurant Panorama Tsang** (+41 33 251 31 31) in **Aeschlen**. Mit herrlichem Blick auf den Thunersee und auf den markanten Niesen wandert man auf einem Teersträsschen an schönen Bauernhäusern und Chalets vorbei und kommt zu einem überdachten **Picknickplatz**. Von dort geht es ein kurzes Wegstück durch eine kleine **Schlucht**. Dann weiter an Bauernhäusern und Chalets vorbei bis man linker Hand unter einem Baum zwei Sitzbänke sieht. Traumhaft ist auch hier die Aussicht auf den Thunersee und dem dahinter aufragenden Alpenpanorama mit Eiger, Mönch und Jungfrau.

Jetzt wechselt man vom Teersträsschen auf den zunächst breiten Wanderweg, der in den Wald hinein führt. Der Weg wird zu einem schmalen, aber gut ausgebauten Pfad und führt in Kehren mehrheitlich abwärts bis zu einem **Botanik-Lehrpfad**. An diesem entlang erreicht man bei einer Hütte einen weiteren schönen **Rastplatz** (Punkt: Blooch, 702 m.ü.M.) mit Tischen und Sitzbänken. Von dort geht es ein kurzes Stück bergauf und dann in Kehren hinab in die imposante **Rappeflue-Schlucht**. Eine Tafel warnt vor möglichem Steinschlag. Der Weg ist ohne zu verweilen zu begehen. Unten in der Schlucht bietet sich ein herrlicher Blick auf eine eindrucksvolle **Nagelfluhwand**. Nun über den Bach (keine Brücke). Ein weiterer Hinweis: Bei Schneeschmelze im Frühling und bei Regenwetter ist das Überschreiten der Wildbäche erschwert oder gar unmöglich.

Dem Wanderweg folgend wandert man bergauf durch einen traumhaften Wald mit vielen Nagelfluhtürmen und Blöcken

Infos



Ausgangspunkt

Sigriswil, Dorf – Bushaltestelle

Endpunkt

Thun – Bahnhof

Unterkunft & Verpflegung

Hotel Restaurant Bären Sigriswil, +41 33 252 80 80, baerensigriswil.ch

Hotel-Restaurant Panorama Tsang
3656 Aeschlen Ob Gunten
+41 33 251 31 31, www.panora.ch

Buvette am See Hünibach, www.buvetteamsee.ch

und erreicht eine lange Holzterrasse. Vorsicht bei Nässe (Rutschgefahr)! Und auch hier warnt eine Tafel vor möglichem Steinschlag.

Dann geht es aus dem Wald und ein kurzes Stück auf dem Teersträsschen entlang bis die Route wieder in den Wald hinein führt. Nach der Weggabelung **Tannebüel** erreicht man kurz darauf bei einer **Waldhütte** eine weitere **Weggabelung**, wo der Wanderweg nach rechts und bergauf abzweigt. Kurz nach der Waldhütte gibt es einen **Barfusspfad**. Nur wenige Gehminuten weiter findet man eine überdachte **Top-Feuerstelle** mit Tischen und Sitzbänken und herrlicher Aussicht. Auch bereitgestelltes Holz, ein Brunnen und ein ToiToi-WC gibt es.

Nach einer weiteren Viertelstunde des Weges erreicht man die ersten Häuser von **Hünibach** und es geht hinab zum **Thunersee**. Am Ufer, bei der **Schiffstation Hünibach**, gibt es ein **WC** und eine **Buvette**. Jetzt geht's an der schönen **Uferpromenade**, zunächst am **Thunersee** entlang, dann an der **Aare**, mit Blick auf das Schloss Schadau bis zur überdachten **Holzbrücke Obere Aareschleuse**. Nun über die Brücke und dem Wegweiser folgend erreicht man schon bald den **Bahnhof** von **Thun**. Allerdings sollte ein Abstecher in die malerische Altstadt von Thun nicht fehlen.

Sigriswil – Hängebrücke – Thunersee – Thun

