



Saint-Léonard – Lac Souterrain – Bisse de Clavau – Sion

● T1
 L 02:40 h
 ↔ 9.9 km
 ↗ 221 m
 ↘ 232 m
 ✓ Mar–Okt













Lac Souterrain, der grösste unterirdische See in Europa, an der Bisse de Clavau entlang, durch imposante Weinterrassen mit bis zu 16 Meter hohen Trockenmauern – Prädikat: Top-Wanderung! Von Saint-Léonard im Rhonetal nach Sion.

Highlights ✓

- Lac Souterrain, grösster unterirdischer See in Europa
- Bisse de Clavau (Suone von Clavau)
- Eindrückliche Weinterrassen mit bis zu 16 Meter hohen Trockensteinmauern
- Möglichkeit zur Weindegustation
- Altstadt von Sion, Schlösser Tourbillon und Valeria

Hinweise !

- Öffnungszeiten Lac Souterrain beachten! Online-Reservation für den Besuch empfohlen!
- Für eine genaue Routenführung der Wanderung: GPX-Datei herunterladen und auf swisstopo App installieren

Start	○	St-Léonard 502 m.ü.M.	  
00:20 h	○	Lac Souterrain 522 m.ü.M.	
01:05 h	○	Bisse de Clavau 658 m.ü.M.	
01:40 h	○	Le Cube Varone 647 m.ü.M.	
01:55 h	○	Guérite Brûlefer 642 m.ü.M.	
02:10 h	○	Sion, Brasserie 563 m.ü.M.	 
Ziel	●	Sion 490 m.ü.M.	  
02:40 h			



Wanderung
online



Wanderroute
Swisstopo

Wegbeschreibung

Ausgangspunkt dieser Wanderung ist der **Bahnhof St-Léonard** im **Rhonetal**, Wallis. Von dort geht man der **Avenue de la Gare** entlang und biegt dann nach rechts in die Hauptstrasse **Route du Simplon** ein. Dieser folgt man bis zur Querstrasse **Rue du Lac**, wo man nach links auf diese einbiegt. Nun immer geradeaus weiter, am **Café Restaurant Domino** (+41 27 203 47 98) vorbei, dann noch ein Stück bergauf bis zum Eingang des **Lac Souterrain**, dem grössten unterirdischen See in Europa. Auf **Führungen in Ruderbooten** entdeckt man die faszinierende und magische Welt der 300 Meter langen Grotte mit glasklarem Wasser. Ein Naturwunder par excellence – Eine echte Attraktion!

Nach dem Besuch der Höhle geht es ein kurzes Stück wieder auf dem selben Weg hinab, biegt dann nach rechts in die **Rue des Champlans** ein, am **Restaurant Domino** vorbei, und kommt zur Querstrasse **Route des Lens**, auf welche man nach rechts einbiegt. Nach wenigen Metern biegt man nach links ab auf den signalisierten Wanderweg **Chemin du vignoble Nr. 36** (Weinweg) in Richtung **Sion** und kommt an der **Kirche St-Léonard** vorbei.

Die Route führt noch quer durch **St-Léonard** und dann zum Fluss **La Liène**, welchen man auf einer Brücke überquert. Gleich nach der Brücke gehts nach rechts, ein Stück der La Liène entlang, dann zu den Weinreben hinauf. Auf dem breiten Kiesweg wandert man an den ersten Weinbergen vorbei und biegt nach einer Weile beim Waldrand nach rechts, stetig der Signalisation **Chemin du vignoble Nr. 36** folgend, nach links ab. Hier trifft man auf die **Suone von Clavau**. Bereits um 1450 wurde die **Bisse de Clavau** erbaut, um die steilen, sonnenverwöhnten Weinberge Ayent, Grimisuat und Sion zu bewässern. Ihr Wasser wird von der La Liène gefasst.

Schon auf den ersten Schritten an der Suone entlang, geniesst man eine atemberaubende Aussicht hinab zur Rhoneebene, umrahmt von den Walliser Bergen. Nun folgt der Wanderweg stetig der Bisse de Clavau durch die Rebberge. Unterwegs bieten **Infotafeln** Interessantes zur Flora, den Weinhängen und über die Geschichte und Bauweise der Trockenmauern.

Um an den steilen Hängen Wein anzubauen wurden **Rebterrassen** mit bis zu 16 Meter hohen **Trockensteinmauern** angelegt. Imposant! Je weiter man der Route folgt, desto höher und eindrücklicher werden die Trockenmauern. Teilweise führt der Weg direkt auf den Mauern entlang. Unterwegs bieten sich in ehemaligen **Rebhäuschen** sogenannte «Guerites», welche früher Winzern als Übernachtungs-

Infos

Ausgangspunkt

St-Léonard – Bahnhof

Endpunkt

Sion – Bahnhof

nur Verpflegung

Café Restaurant Domino, Rue des Champlans 49, 1958 Saint-Léonard, +41 27 203 47 98

Le Cube Varone, +41 27 203 56 81

Guérite Brûlefer, +41 79 246 56 59

Restaurant Brasserie Valaisanne, +41 27 322 18 65

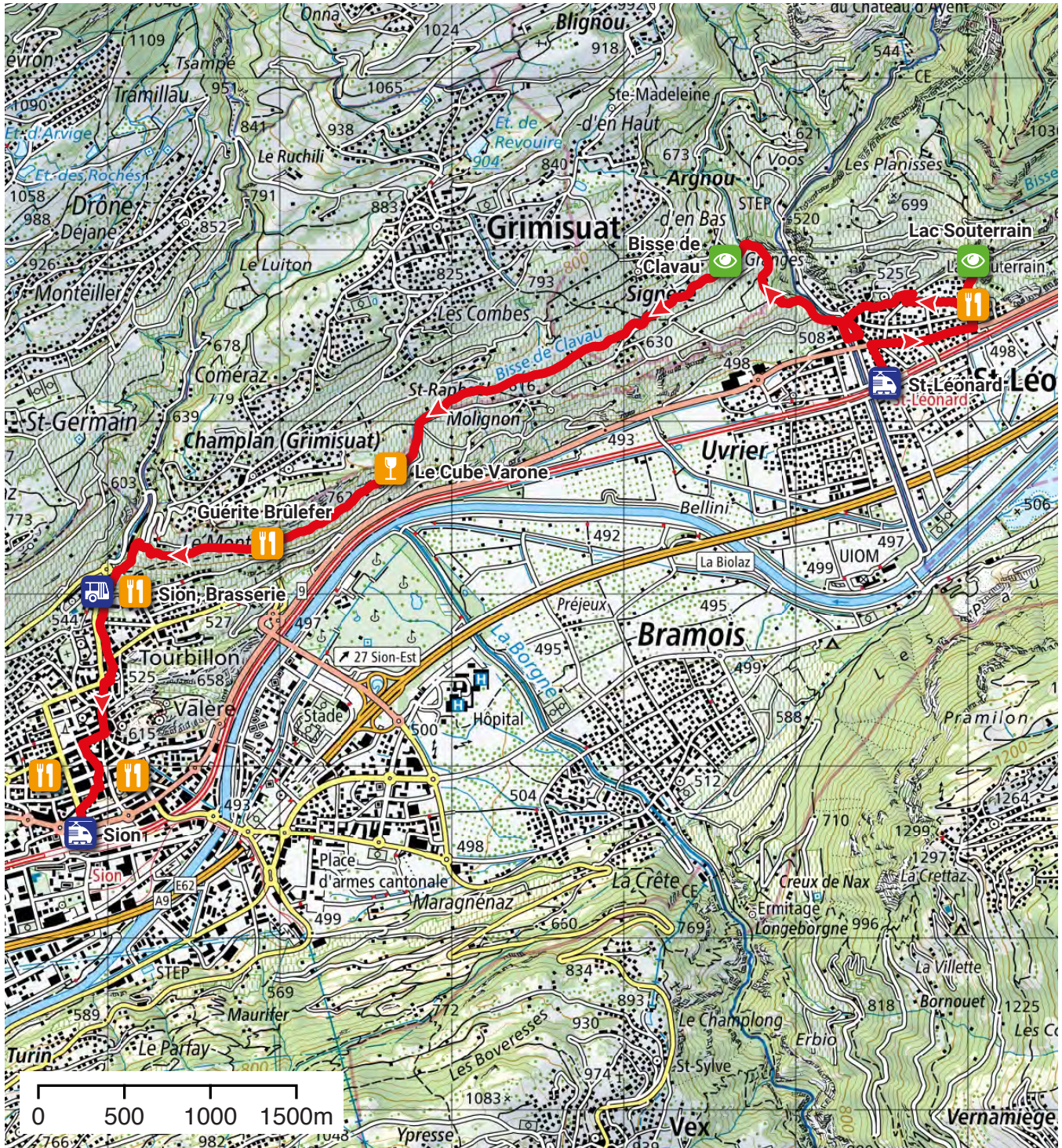
hütte oder auch als Lagerplatz für Material dienen; eine willkommene Einkehrmöglichkeit. Erste Station auf der Route ist das **Le Cube Varone** (+41 27 203 56 81) und etwas weiter des Weges im Weingut das **Guérite Brûlefer** (+41 79 246 56 59) mit Sonnenterrasse, inmitten der Weinhänge gelegen und mit fantastischer Aussicht auf die Weinterrassen und aufs Rhonetal. Auch eine Weindegustation ist auf Anmeldung möglich.

Vom Guérite Brûlefer wandert man noch ein Stück an den prächtigen Rebterrassen entlang, nun mit schönem Blick auf Sion und die zwei berühmten Burghügel, den Wahrzeichen von Sion. Auf diesen thronen zum einem die Basilique de Valère und auf dem anderen Hügel die Ruine des ehemaligen Schlosses Tourbillon.

Dann gehts auf einem schönen Weg mit Blick auf die Hügel und Sion hinab zur **Bushaltestelle Sion Brasserie**, wo man im Restaurant **Brasserie Valaisanne** (+41 27 322 18 65) einkehren kann. Von dort folgt man weiter dem markiertem Wanderweg, der nun stetig hinab in die schöne **Altstadt von Sion** führt und schliesslich beim **Bahnhof Sion** endet.



Saint-Léonard – Lac Souterrain – Bisse de Clavau – Sion



St-Léonard 

 Sion

