



Bisse du Ro (Suone Ro) Suonenwanderung, Lac de Tseuzier–Crans-Montana

 T2  02:25 h  9.2 km  227 m  401 m  Jul–Sep

















Die Bisse du Ro ist eine der spektakulärsten und schönsten Suonen im Wallis. Zwischen dem Lac de Tseuzier und Crans-Montana windet sich ein atemberaubender Pfad über schmale Holzstege an den steilen Felswänden entlang. Weiteres Highlight dieser Top-Suonenwanderung ist die schwindelerregende 124 Meter lange Hängebrücke in 80 Metern Höhe – Nervenkitzel pur!

Highlights

- Spektakuläre Suonenwanderung mit Infotafeln zum Thema Suonen im Wallis
- Schwindelerregende 124 Meter lange & 80 Meter hohe Hängebrücke/Passarelle
- Lac de Tseuzier
- Immer wieder tolle Ausblicke von der Suone aus

Hinweise

- Vor der Wanderung prüfen, ob die Bisse/Passarelle du Ro geöffnet ist!
- Nicht bei Nässe gehen, Rutschgefahr!
- Gesicherte Wege, exponierte Stellen, nur für Schwindelfreie & Trittsichere!
- Achtung: Keine Baby-Trage, da überhängende Felsen!
- Hunde zwingend an der Leine führen!

Start		Barrage de Tseuzier   
		1779 m.ü.M.
01:20 h		Er de Chermignon
		1733 m.ü.M.
01:30 h		Rastplatz / WC 
		1664 m.ü.M.
01:40 h		Bisse du Ro 
		1608 m.ü.M.
01:50 h		Hängebrücke 
		1601 m.ü.M.
02:20 h		Plans Mayens 
		1622 m.ü.M.
Ziel		Dent-Blanche   
02:25 h		1604 m.ü.M.



Wanderung
online



Wanderroute
Swisstopo

Bisse du Ro

Bissen (franz.), zu Deutsch Suonen, sind historische Wasserleitungen, die das kostbare Nass aus den Bergen auf die trockenen Weiden und Äcker leiten. Die im 14. Jahrhundert erbaute Bisse du Ro zeugt vom unglaublichen Mut der damaligen Baumeister. In schwindelerregenden Höhen wurde der Bewässerungskanal angelegt, wobei Menschen oft sogar ihr Leben lassen mussten. Bei dieser gefährlichen Arbeit bildeten die Felsen das Haupthindernis. Ohne Sprengstoff oder technische Hilfsmittel, nur mit vor Ort vorhandenen Materialien, gelang es den Einwohnern diese eindrücklichen Bauwerke zu errichten. Um in den steilen Felswänden die Suonen zu befestigen, schlug man Löcher in den Felsen, um darin Balken aus Lärchenholz zu befestigen. Diese trugen die Bewässerungsrinne und das Brett für die Kontrollgänge des Aufsehers. Das ausgeklügelte Wassersystem sicherte Menschen und Tieren das Überleben im Kampf gegen die Trockenheit, die insbesondere im Mittelalter geherrscht hatte.

Weder Gemeinden noch Kantone waren mit dem Bau der Suonen beauftragt. Es waren Privatpersonen, die sich zu einem Konsortium zusammenschlossen und für die Kosten aufkamen. Noch heute sind die Mitglieder Eigentümer der Wasserrechte und für den Unterhalt der Suonen verantwortlich. Die Rechte der Mitglieder sind in Anteile aufgeteilt und regeln die Bewässerungsdauer und Verteilung des Wassers.

Die Ancien Bisse du Ro wurde bis 1946 von den Dorfbewohnern unterhalten. Seit da fließt das Wasser durch einen Tunnel. Heute ist die Bisse du Ro einer der schönsten und eindrücklichsten Suonenwanderungen.

Wanderbeschreibung

Ausgangspunkt der Wanderung ist die **Bushaltestelle Anzère Barrage de Tseuzier** beim **Lac de Tseuzier** (Rawilsee). Das **Restaurant du Barrage de Tseuzier** (+41 27 398 26 97) mit Einkehr- und Übernachtungsmöglichkeit (Massenlager) befindet sich etwas unterhalb von der Bushaltestelle.

Von der Bushaltestelle geht man über die **Staumauer** zum östlichen Ufer. Dort folgt man dem **Wegweiser** in Richtung **Bisse du Ro**. Auf einem breiten Alpsträsschen wandert man zur nächsten **Weggablung**, wo man nach links hinauf, dem **Schild Bisse du Ro** weiter folgt. Bei herrlichen Ausblicken ins Rhonetal und auf die in der Ferne liegenden

Walliser 3000er, inklusive Matterhorn-Gipfel, geht es weiter bergauf. Nach rund 3 Kilometern Aufstieg, geht es hinab zum **Wegweiser Er de Chermignon** und von dort in wenigen Minuten zu einem **Rastplatz** mit Sitzbänken und einem **WC**. Beim Rastplatz verlässt man das Alpsträsschen und wechselt auf den schmalen Wanderweg, der schon bald unterhalb einer hohen Felswand mit Geröll vorbeiführt. Der Weg ist zwar gut ausgebaut, hat aber ein paar exponierte Stellen.

Die Wanderroute ist zugleich ein **Themenweg mit Infotafeln** zur Historie der Suonen. Schon bald erreicht man die erste Infotafel und der Weg führt nun vermehrt über Holzstege, die direkt an den senkrechten Felswänden über dem Abgrund befestigt sind. Der Weg wurde 2015, und mit der 2020 eröffneten Hängebrücke Passerelle Bisse du Ro, massiv ausgebaut und dadurch um einiges sicherer gemacht. Meistens sind die Stege auch mit einem Geländer oder mit einem Seil an der Felswand gesichert. Aber es gibt auch ausgesetzte Stellen, die nicht durchwegs gesichert sind. Schwindelfreiheit und Trittsicherheit sind Voraussetzung. Bei Nässe ist von dieser Wanderung abzuraten.



Nach knapp zwei Stunden Gehzeit erreicht man die 124 Meter lange **Hängebrücke**, die 80 Meter über dem Boden schwebt. Vor der Eröffnung der Hängebrücke führte der Weg hier sehr exponiert an der steilen Felswand entlang. Reste des Weges sind noch zu sehen. Auf der anderen Seite der Hängebrücke geht es weiter über Holzstege. Hie und da muss man sich unter überhängenden Felsen ducken. Auf dem weiteren Weg gibt es unterwegs **Sitzbänke** und nach einer Passage durch den Wald erreicht man einen weiteren schönen **Picknickplatz**. Von dort wandert man wieder über Holzstege und zum Schluss nochmals durch den Wald bis zum **Wegweiser**, wo man nach links in Richtung **Plans Mayens** abbiegt. Nun folgt ein kurzer, steiler Aufstieg zur **Bushaltestelle Plans Mayens** und von dort nach rechts die Strasse hinab zur **Bushaltestelle Dent-Blanche**. Hier kann man nach rechts abbiegen, um im **Restaurant La Dent-Blanche** (+41 27 481 11 79) einzukehren.

Hinweis: Informiere dich im Vorfeld, ob die Wanderweg an der Bisse du Ro entlang geöffnet ist.

Infos

Ausgangspunkt

Anzère, Barrage de Tseuzier – Bushaltestelle


Endpunkt

Crans-s.-S., Dent-Blanche – Bushaltestelle

Unterkunft & Verpflegung

Restaurant du Barrage de Tseuzier, +41 27 398 26 97

Restsaurant La Dent-Blanche, +41 27 481 11 79



Bisse du Ro (Suone Ro) Suonenwanderung, Lac de Tseuzier–Crans-Montana

