



Brunnadern – Gerensattel – Baumwipfelpfad Neckertal – Mogelsberg

 T1  03:05 h  9.2 km  538 m  478 m  Apr–Nov















Wanderung von Brunnadern via Gerensattel zum Baumwipfelpfad Neckertal in Mogelsberg. Auf dem einzigartigen Walderlebnisweg im Toggenburg erhält man Einblicke in die Baumkronen. Lern- und Erlebnisstationen laden ein, mehr über Wald und Natur zu erfahren.

Highlights

- Baumwipfelpfad Neckertal mit Feuerstellen & Spielplatz
- Aussicht

Hinweise

- Haltestellen Brunnadern-Neckertal & Mogelsberg «Halt auf Verlangen»
- Baumwipfelpfad Neckertal: Öffnungszeiten beachten!

Start		Brunnadern-Neckertal  	655 m.ü.M.
01:25 h		Gerensattel	1000 m.ü.M.
02:05 h		Moos	823 m.ü.M.
02:45 h		Baumwipfelpfad Neckertal   	815 m.ü.M.
02:55 h		Mogelsberg Dorf  	754 m.ü.M.
Ziel		Mogelsberg 	715 m.ü.M.
03:05 h			



Wanderung
online



Wanderroute
Swisstopo

Wegbeschreibung

Ausgangspunkt der Wanderung ist der **Bahnhof Brunnadern-Neckertal** (Halt auf Verlangen). Von dort folgt man dem **Wegweiser** in Richtung **Gerensattel** und **Wilkethöchi**. Der Weg führt über die gedeckte **Holzbrücke**. Die 1784 erbaute Tös-Brücke ist die älteste erhaltene Brücke über den Necker. Dann führt der Wanderweg steil über Wiesen bergauf und dann am Waldrand entlang.

Kurz vor dem Gerensattel findet man an einem Baumast einen **hölzernen Wegweiser**, der zu einem schönen **Aussichtspunkt** unter einer Linde mit Sitzbank zeigt. Der kurze **Abstecher** lohnt sich: Es bieten sich grandiose Aussichten. Vom Aussichtspunkt kann man auch einen **Abstecher** zur etwas weiter unten gelegenen **Alp Wimpel** (+41 71 377 21 10) einlegen.

Beim **Gerensattel** biegt der Wanderweg nach links ab in Richtung **Mogelsberg**. Nun geht es hinab zum Punkt **Moos**, der etwas oberhalb vom Dorf **Ebersol** ist. Hier geht man rechts die Strasse hinauf und biegt dann nach links auf den aufwärts führenden Wiesenweg ab. Dann ein kurzes Stück durch den Wald und danach am Waldrand entlang hinab. Das letzte Wegstück erfolgt auf einem Alpsträsschen und danach auf der Teerstrasse, die hinauf zum **Baumwipfeldpfad Neckertal** (Öffnungszeiten beachten, Eintrittsgebühr) führt. Beim Eingang zum Baumwipfeldpfad findet man einen schönen **Picknickplatz** mit **Feuerstellen**. Würste können im Laden gekauft werden. Auch ein Bistro befindet sich dort.

Auf dem einzigartigen **Walderlebnisweg** im Toggenburg erhält man Einblicke in die Baumkronen. Der 500 Meter lange Weg ist barrierefrei (Hunde sind nicht erlaubt). Auf dem Rundweg mit **40 Lern- und Erlebnisstationen** gibt es viel über Wald und Natur zu erfahren. Highlight ist auch die **55 hohe Aussichtsplattform**. Auch einen tollen Spielplatz mit Seilbähnli, Balancier-Wegen uvm. gibt es.

Die Route zum Bahnhof führt auf einem Kiesweg hinab zum schönem **Dorf Mogelsberg**. Einkehr dort zum Beispiel im historischen **Gasthaus Rössli** (+41 71 374 15 11). Auch übernachten kann man hier. Vom Dorf zum **Bahnhof Mogelsberg** geht es in rund 10 Gehminuten die Strasse hinab.

Infos



Ausgangspunkt

Brunnadern-Neckertal – Bahnhof

Endpunkt

Mogelsberg – Bahnhof

Verpflegung

Alp Wimpel, +41 71 377 21 10, alp-wimpfel.ch

Baumwipfeldpfad Neckertal, +41 71 552 33 03, baumwipfeldpfad.ch

Gasthaus Rössli, 9122 Mogelsberg, +41 71 374 15 11, roessli-mogelsberg.ch



Brunnadern – Gerensattel – Baumwipfelpfad Neckertal – Mogelsberg

