













Calancatal (Misox), Braggio – Selma

 T2  02:00 h  5.7 km  249 m  636 m  Mai–Okt

Aussichtsreiche Wanderung hoch über dem Calancatal im Misox, eines der abgelegensten Täler Graubündens. Von Braggio, dem höchsten und sonnigsten Dorf des Tales, geht es bis in den Talboden nach Selma. Es warten herrliche Aussichten, schöne Dörfer und die imposante Auriglia Schlucht.

Start		Braggio 1293 m.ü.M.	   
00:25 h		Braggio Mondent 1453 m.ü.M.	
01:15 h		Bersach 1332 m.ü.M.	
Ziel 02:00 h		Selma 915 m.ü.M.	 

Highlights

- Weiler Braggio & Selma
- Aussicht

Hinweise

- Seilbahn Arvigo–Braggio mit Selbstbedienungsmatratze. Der Automat akzeptiert nur Münzen, 10er und 20er-Noten, keine Euro, keine Kreditkarten!



Wanderung
online



Wanderroute
Swisstopo

Wegbeschreibung

Ausgangspunkt der Wanderung ist **Braggio** im **Calancatal**. Braggio ist das höchste und sonnigste Dorf im Val Calanca. Erreichbar ist das autofreie Bergdorf nur zu Fuss über einen Saumpfad oder von **Arvigo** (Bushaltestelle: Arvigo, Filovia) mit der **Seilbahn**. Das Calancatal erreicht man wiederum von Grono im Valle Mesolcina (Misox), welches an der Route zum San Bernardino und nach Bellinzona liegt. Das Val Calanca ist ein Seitental des Misox und gehört zum italienischsprachigen Gebiet des Kantons Graubünden. Es ist eines der abgelegensten Täler Graubündens.

Um Braggio mit der Seilbahn zu erreichen, löst man bei der Talstation in Arvigo das Ticket am Selbstbedienungsautomaten. Der Automat akzeptiert nur Münzen, 10er und 20er-Noten, jedoch keine Euro und keine Kreditkarten (Fahrpreis einfache Fahrt: CHF 4.–). In der Kabine wird der Fahrbefehlknopf vom Fahrgast selber betätigt. Die Bahn ist Tag und Nacht in Betrieb.

Oben auf der Sonnenterrasse Braggio angekommen führt der **Panoramaweg Calancatal** in Richtung **Dorf am Lebensmittelladen Al Negozio mit Snackbar** vorbei, wo man einkehren kann bevor es los geht. Nach einem Stück auf der Teerstrasse hinauf, biegt die Route nach rechts ab in Richtung **Braggio Mondent / Selma** und am **Ristorante Val Meira** (+41 79 661 19 23 / +41 79 405 95 62) vorbei mit Übernachtungsmöglichkeit. Eine weitere Übernachtungsmöglichkeit in Braggio bietet sich im **Agroturismo Raisc** mit Ferienhäusern (+91 828 13 34 oder +41 79 281 34 86).

An schönen Maiensässen vorbei, dann steil die Wiese bergauf, auf einem zum Teil mit Steinplatten präparierten Weg, erreicht man nach rund 30 Gehminuten **Braggio Mondent**. Hier geniesst man eine herrliche Aussicht ins Tal. Nun wird der Wanderweg flacher und führt durch lichten Wald mit Lärchen und Fichten und einer Passage mit Geröll. Dann geht's hinab zur Teerstrasse und auf dieser hinauf weiter in Richtung Selma. Kurz vor der **Auriglia Schlucht** biegt der Weg nach links ab und führt hinab und durch die eindrückliche Schlucht. Alternativ kann man bis Bersach auch auf der Strasse weitergehen. Beim Weiler **Bersach** beginnt der steile Abstieg auf einem Zickzackweg durch den Wald bis zu einem **Kirchlein**, wo man eine schöne Aussicht hinab nach Selma geniesst. Nun geht es flacher hinab auf einem schönem Wiesenweg durch Wald bis zum Dorf **Selma** mit der sehenswerten, im Barockstil erbauten **Pfarrkirche**, die den Heiligen Jakob und Petrus geweiht ist. Übernachtungsmöglichkeit in Selma bietet das **Ristobar B&B al Pont** (+41 76 376 80 17).

Infos



Ausgangspunkt

Braggio – Bergstation Seilbahn
(Bushaltestelle Tal: Arvigo, Filovia)

Endpunkt

Selma, al Pont – Bushaltestelle

Nur Verpflegung

Al Negozio mit Snackbar, 6544 Braggio, +41 76 454 75 16

Unterkunft & Verpflegung

Ristorante Val Meira, 6544 Braggio, +41 79 661 19 23,
ristorante-ostello-valmeira-braggio.com

Nur Unterkunft

Agroturismo Raisc, 6544 Braggio, +91 828 13 34,
agriturismoraisc.ch/de/agrotourismus.html

Ristobar B&B al Pont, via Ravè 52, 6545 Selma,
+41 76 376 80 17, visit-moesano.ch/de/ristobar-bnb-al-pont



Calancatal (Misox), Braggio – Selma

