













## Entlebuch – Wolhusen, Emmenuferweg

 T1  02:05 h  8.1 km  122 m  229 m  Mar–Nov

Wanderung auf dem Emmenuferweg an der Kleinen Emme entlang, von Entlebuch nach Wolhusen, mit Auengebieten, lauschigen Plätzen und Feuerstellen.

<b>Start</b>		<b>Entlebuch</b> 638 m.ü.M.	  
01:15 h		<b>Chappelbodenbrücke</b> 604 m.ü.M.	
<b>Ziel</b>		<b>Wolhusen, Emsern</b> 577 m.ü.M.	  
02:05 h			

### Highlights

- Emmenuferweg mit Feuerstellen & lauschigen Plätzen
- Auengebiete



Wanderung  
online



Wanderroute  
Swisstopo

## Wegbeschreibung

Ausgangspunkt der Wanderung ist der **Bahnhof** in **Entlebuch**. Gleich in der Nähe des Bahnhofs kann man im **Restaurant Bahnhöfli Entlebuch** (+41 41 480 13 25) einkehren, bevor es los geht. Vom Bahnhof folgt man dem **Wegweiser Emmenuferweg Nr. 527** nach **Wolhusen**. Der Weg führt wenige Gehminuten durch Industrie, dann über die Gleise und die Treppe hinab zur **Kleinen Emme**. Hier ist man beim **Emmenuferweg** angekommen. Wohl der schönste Abschnitt des gesamten Uferwegs. Die **Kleine Emme** ist ein Nebenfluss der Reuss. Sie entspringt dem Briener Rothorn, oberhalb Sörenberg und fliesst durch das Entlebuch nach Schüpfheim. Dort wechselt sie den Namen von Waldemme in Kleine Emme. Die Kleine Emme fliesst dann nach Emmenbrücke, wo sie in die Reuss mündet.

Schon bald erreicht man die erste schöne **Feuerstelle** mit Sitzbänken und Tischen. Der Wanderweg führt nun im leichten Auf und Ab durch Wald, Lichtungen und schönen Auengebieten. Nach rund 75 Gehminuten ist man bei der **Bushaltestelle Chappelbodenbrücke** angekommen und geht dort über die Brücke auf die andere Flussseite.

Auf einem Feldweg geht es zur **Fontanne**, die in die Kleine Emme einmündet. Die Route führt durch den Wald hinauf, dann hinab zur **Holzbrücke**, welche die Fontanne überspannt. Schon bald sieht man die ersten Häuser von Wolhusen vor sich. Die Route führt nun hinab zu einer **Betonbrücke** und über diese zur Strasse. Nun geht es an der Strasse entlang bis zur **Tankstelle**, wo man die Strasse überquert und durch die **Unterführung** wandert. Auf einem Feldweg geht es schon bald wieder hinab zur **Hauptstrasse**, die nach **Wolhusen** führt. Hier findet man die **Bushaltestelle Wolhusen, Emsern**.

Der Bahnhof Wolhusen ist rund 25 Gehminuten (1,7 Km) entfernt. Die Route führt der Hauptstrasse entlang.

## Infos



### Ausgangspunkt

Entlebuch – Bahnhof

### Endpunkt

Wolhusen, Emsern – Bushaltestelle

### Verpflegung

Restaurant Bahnhöfli, Bahnhofstrasse 30, 6162 Entlebuch, +41 41 480 13 25, bahnhoeffli-entlebuch.ch

Landgasthof Drei Könige, Dorf 27, 6162 Entlebuch, +41 41 480 12 27

Hotel Rebstock, Menznauerstrasse 41, 6110 Wolhusen, +41 41 515 28 28





# Entlebuch – Wolhusen, Emmenuferweg

