













Eschenbach SG – Jona – Rapperswil (Züri Oberland-Höhenweg & ViaJacobi)

● T1
⌚ 02:00 h
↔ 8.1 km
↗ 122 m
↘ 216 m
✓ Mar–Nov

Wanderung von Eschenbach SG via Jona zur Rosenstadt Rapperswil am Zürichsee. Auf dem Züri Oberland-Höhenweg und ViaJacobi (Jakobsweg) mit herrlichen Aussichten auf den Zürichsee und durch den Jonerwald mit Feuchtgebieten. Zum Schluss wartet die malerische Altstadt von Rapperswil mit Schloss und die Uferpromenade mit zahlreichen Restaurants.

Start	⊙	Eschenbach SG, Lettengasse 
		676 m.ü.M.
00:20 h	○	Chälentstich 
		516 m.ü.M.
00:30 h	○	Aussichtspunkt 
		527 m.ü.M.
00:55 h	○	Jonerwald 
		465 m.ü.M.
01:25 h	○	Jona  
		422 m.ü.M.
Ziel	⊙	Rapperswil SG    
		408 m.ü.M.

Highlights

- Hügelzug bei Curtiberg mit herrlicher Aussicht
- Altstadt von Rapperswil mit Schloss und die Uferpromenade mit zahlreichen Restaurants
- Rosenstadt Rapperswil mit über 20'000 Rosen, zwischen Mai und Oktober



Wanderung
online



Wanderroute
Swisstopo

Wegbeschreibung

Ausgangspunkt dieser Wanderung ist die **Bushaltestelle Eschenbach SG, Lettengasse**. Von dort geht es wenige Meter auf dem Trottoir an der Strasse entlang bergauf. Beim gelben **Wanderwegweiser** biegt man auf den **Wanderweg** ab, der nach rechts bergauf führt. Schon bald bietet sich linker Hand eine schöne Aussicht in die Bergwelt mit Ruchen, Vrenelisgärtli, Chli und Gross Aubrig und Co. Dann führt die Route am Waldrand entlang bis zum **Wegweiser Chälenstich**, wo man nun stetig den Wegweisern **Züri Oberland-Höhenweg Nr. 69 & ViaJacobi Nr. 4** (Jakobsweg) in Richtung **Rapperswil** folgt.

Beim **Chälenstich** überquert man die Strasse (Vorsicht!) und taucht schon bald in den Wald ein. Bei **Curtiberg** wandert man ein kurzes Stück über einen schönen Hügelzug. Eine Sitzbank bietet sich hier für eine Pause an. Die Aussicht ist toll! Teile des Obersees und Zürichsees sind zu sehen und auf der anderen Seite fällt der Blick ins Zürcher Oberland mit Atzmännig und Bachtel.

Weiter gehts über Wiesen, an einem Bauernhof und an einem kleinen Moorgebiet vorbei. Von dort führt der Weg hinein in den **Jonerwald**. Ein **Naturschutzgebiet** mit **Feuchtgebieten**. Das letzte Wegstück im Wald führt auf einem Teerweg nach **Jona**. Bei den ersten Häusern von Jona hat man einen tollen Blick hinab auf Rapperswil. Dann gehts am **Bahnhof von Jona** vorbei und durch Quartiere, bis man schliesslich die malerische **Altstadt von Rapperswil** – die Rosenstadt – erreicht. Rapperswil wird Rosenstadt genannt, weil zwischen Mai und Oktober über 20'000 Rosen in der Stadt blühen.

Immer den Wegweisern folgend, führt die Route direkt zum **Schloss Rapperswil** oder, der Signalisation folgend, die Treppe hinab zum **Hauptplatz** und zur **Uferpromenade** mit vielen **Restaurants**. Von dort sind es nur wenige Minuten zum **Bahnhof Rapperswil** oder zum **Schiffsteg**.



Infos



Ausgangspunkt

Eschenbach SG, Lettengasse – Bushaltestelle

Endpunkt

Rapperswil SG – Bahnhof

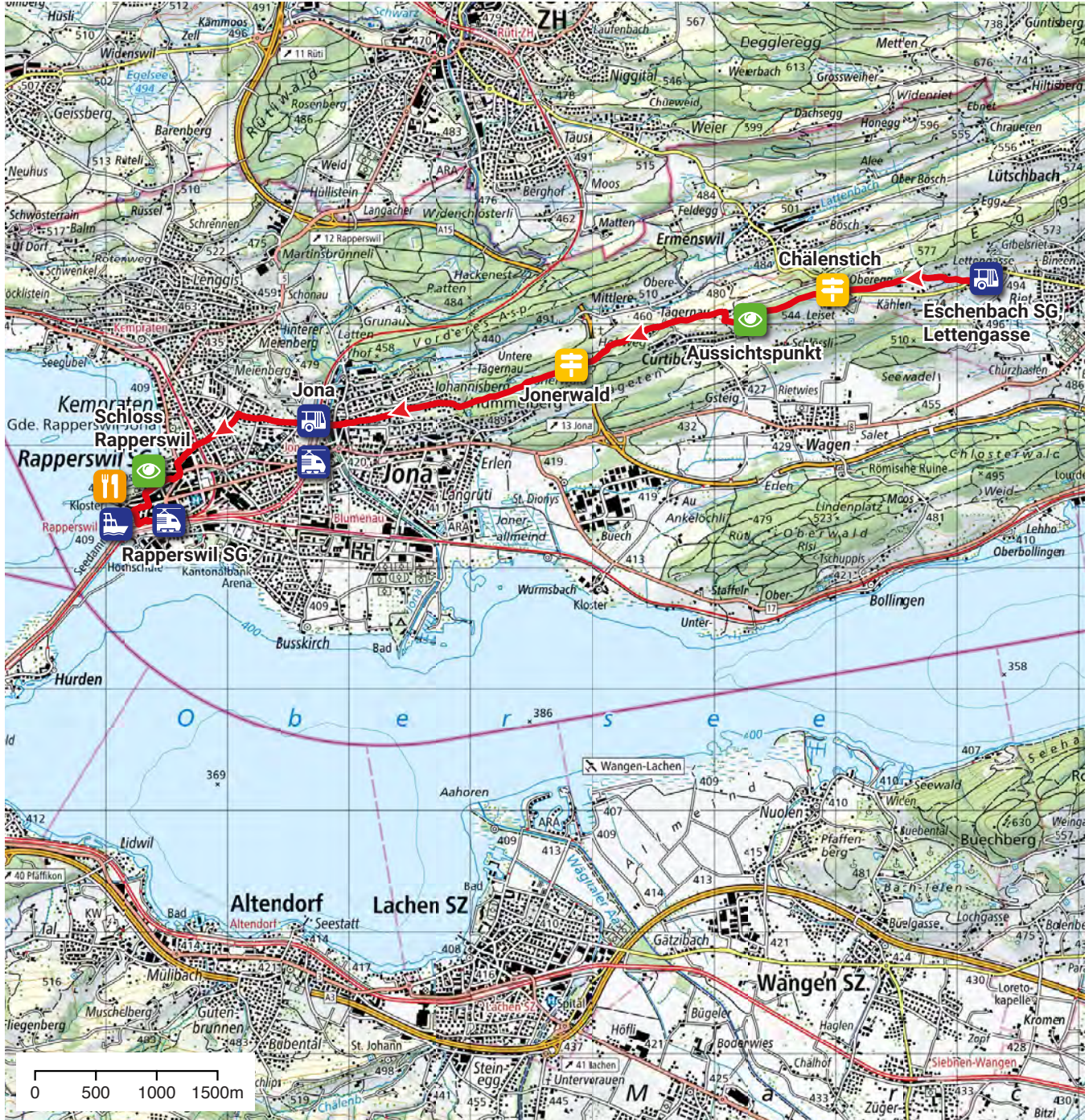
Verpflegung

Verpflegung aus dem Rucksack

div. in Rapperswil



Eschenbach SG – Jona – Rapperswil (Züri Oberland-Höhenweg & ViaJacobi)



Eschenbach SG, Lettengasse

Rapperswil SG

