


















Kastanienweg Murg, Walensee

 T1  01:00 h  2.7 km  191 m  191 m  Jan–Dez

Gemütliche Wanderung auf dem Kastanienweg Murg am Walensee durch den grössten Edelkastanienwald nördlich der Alpen mit rund 1850 Bäumen. Zwischen Mitte September und Oktober lassen sich die feinen Marroni unterwegs sammeln.

Auf dem Rundweg passiert man Infotafeln, einen tosenden Wasserfall und einen Grill- und Spielplatz mit Blick auf die Churfürsten.

Start		Murg	  
		429 m.ü.M.	
00:20 h		Luchsberg	
		537 m.ü.M.	
00:25 h		Grill- & Spielplatz	
		555 m.ü.M.	
00:30 h		Tastenbrücke	
		567 m.ü.M.	
00:35 h		Kastanienhain	
		599 m.ü.M.	
00:50 h		Luchsberg	
		537 m.ü.M.	
Ziel		Murg	  
01:00 h		429 m.ü.M.	

Highlights

- Beste Zeit zur Sammlung der essbaren Kastanien: etwa Mitte September bis Mitte Oktober

Hinweise

- Keine Einkehrmöglichkeit unterwegs: Verpflegung aus dem Rucksack



Wanderung
online



Wanderroute
Swisstopo

Wegbeschreibung

Man muss nicht ins Tessin fahren um im Herbst die feinen essbaren Marroni zu sammeln. Dank des milden Klimas gedeihen in Murg über 1850 Edelkastanien. Es ist der grösste Edelkastanienwald nördlich der Alpen. Einzelne Bäume werden bis zu 30 Metern hoch und mehrere hundert Jahre alt.

Ausgangspunkt der Wanderung ist der **Bahnhof Murg** am **Walensee**. Von dort folgt man immer dem **braunen Wegweiser Kastanienweg**. Der Rundweg führt zunächst auf der Teerstrasse hinauf durch das Dorf in **Richtung Murgtal** und biegt dann, kurz nach der **Unterquerung der Autobrücke**, scharf **nach links** ab auf den **Wanderweg**. Dieser führt durch den Wald hinauf zum **Luchsberg** und **Wasserkraftwerk**. Auf dem Weg sieht man bereits Felsbrocken aus rötlichem Verrucano-Gestein. Holzgeschnitzte Tiere und **Infotafeln** säumen den Weg. Beim Luchsberg startet die kürzere Variante des Rundwanderwegs. Bei der Infotafel am **Weiher** findet man **Parkplätze**.

Der Weg führt links am Weiher vorbei zu einem tollen **Grill- und Spielplatz**, wo man eine herrliche Aussicht auf die Churfürsten geniesst. Wenige Schritte weiter erreicht man eine **Aussichtsplattform** mit Blick auf den tosenden **Wasserfall**, wo der Murgbach über den roten Felsen 13 Meter in die Tiefe stürzt.

Nach wenigen Gehminuten vom Wasserfall erreicht man die **Tastenbrücke** und den ersten grossen **Kastanienhain**. Das Sammeln der am Boden liegenden Kastanien ist erlaubt. Die Beste Zeit dafür ist zwischen ca. Mitte September und Mitte Oktober.

Weiter geht es durch den Wald zum nächsten grösseren **Kastanienhain** und von dort auf einen, teilweise über Treppen, steilen Abstieg in **Richtung Luchsberg**. Der Weg führt nun entweder links vom Luchsberg hinab nach Murg oder beim Luchsberg auf dem selben Weg, wie der Hinweg, zurück zum Ausgangspunkt. Alternativ kann man auch ein Stück abwärts auf dem gleichen Aufstiegsweg zurückgehen und dann bei der Infotafel Habicht nach rechts hinab, durch die Murgbachschlucht wandern. Diese Route ist aber sehr steil und mit Treppen und einer sehr steilen Holzleiter versehen.

Beim Bahnhof Murg lohnt sich zum Abschluss ein **Abstecher** in **Richtung Murg Ost** zur **sagibeiz** (+41 81 720 35 75). Das Restaurant liegt direkt am Walensee, in der ehemaligen Sägerei und bietet ein tolles, einmaliges Ambiente.

Infos



Ausgangs- & Endpunkt

Murg – Bahnhof

Verpflegung

Unterwegs: Verpflegung aus dem Rucksack

sagibeiz, Alte Staatsstrasse 6, 8877 Murg am Walensee,
+41 81 720 35 75, sagibeiz.ch



Kastanienweg Murg, Walensee

