



Les Prés-d'Orvin – Mont Sujet – Lamboing – Twannbachschlucht – Twann

● T1
 ⌚ 03:55 h
 ↔ 13.6 km
 ➔ 398 m
 ⬇️ 970 m
 ✓ Apr–Okt















Mont Sujet und Twannbachschlucht – eine grandiose Wanderung im Berner Jura. Von Les Prés-d'Orvin geht auf den 1382 Meter hohen Mont Sujet, im Frühling mit unzähligen Osterglocken auf dem Weg, und weiter durch die imposante Twannbachschlucht – ein Naturmonument. Ziel ist das Winzerdorf Twann am Bielersee.

Highlights ✓

- Aussicht vom Mont Sujet
- Unzählige Osterglocken im Frühling auf dem Weg
- Imposante Twannbachschlucht
- Dorf Twann

Hinweise !

- Öffnungszeiten der Twannbachschlucht beachten: meist etwa von Mitte April bis Ende Oktober geöffnet!
- Weg durch die Schlucht ist gebührenpflichtig

Start	⊙	Les Prés-d'Orvin 1005 m.ü.M.	  
01:15 h	○	Bergerie du Haut 1314 m.ü.M.	
01:25 h	○	Mont Sujet 1382 m.ü.M.	
01:40 h	○	Weggablung 1289 m.ü.M.	
02:45 h	○	Lamboing 820 m.ü.M.	  
03:05 h	○	Glashütte 750 m.ü.M.	 
03:10 h	○	Twannbachschlucht 727 m.ü.M.	
Ziel 03:55 h	●	Twann 434 m.ü.M.	  



Wanderung
online



Wanderroute
Swisstopo

Wegbeschreibung

Ausgangspunkt der Wanderung ist die **Bushaltestelle Les Prés-d'Orvin Bellevue** im Berner Jura. Von dort folgt man dem gelben **Wegweiser** in Richtung **Mont Sujet**. Auf einem breiten Kiesweg geht es gemächlich ansteigend bergauf. Schon bald sieht man, wenn man im Frühling unterwegs ist, die ersten Osterglocken am Wegesrand. Und je weiter man nach oben steigt desto mehr sind die Weiden von einem gelben Meer von Narzissen überzogen.

Beim **Wegweiser Bergerie du Haut** geht es weiter durch Weiden hinauf zum 1382 hohen **Gipfel Mont Sujet**, zu deutsch **Spitzberg**. Oben angekommen blickt man auf den markanten Sendeturm des Chasseral, dem höchsten Punkt des Berner Juras, den Bielersee mit der St. Petersinsel und bei gutem Wetter auf die Alpenkette.

Der Weg führt nun vom **Mont Sujet** auf dem gleichen Weg zurück an der **Bergerie du Haut** vorbei und zum nächsten **Wegweiser** (Punkt 1289). Hier geht es nach rechts auf den **nicht markierten Weg**, der durch die **Weiden** hinab führt. Schon bald geht es auf dem breiten Forstweg, und nun **markierten Wanderweg**, durch den Wald. Nach rund 20 Gehminuten biegt man nach links ab auf den **Skulpturenweg**. In langgezogenen Kehren wandert man durch den Wald hinab an den 1996 von Schülern der Briener Schule für Holzbildhauerei geschaffenen Holzkunstwerken vorbei. Dann tritt man aus dem Wald und wandert an Agrarfeldern vorbei zum Dorf **Lamboing**. Von dort folgt man dem Wegweiser in Richtung **Twannbachschlucht**. Auf der Teerstrasse, an einer ehemaligen **Mühle** vorbei, erreicht man den Punkt **Les Moulins** auf der rechten Strassenseite. Hier befindet sich auch ein **Glas-Atelier** mit einem Shop und **Restaurant**.

Bei **Les Moulins** wechselt man nun wieder auf den Wanderweg, durch den Wald und zum Eingang der **Twannbachschlucht** führt. Der Weg durch die Schlucht ist gebührenpflichtig und von ca. 1. November bis Mitte April geschlossen. Der schmale Weg am **Twannbach** entlang kann feucht und rutschig sein und ist nicht für Kinderwagen geeignet. Gutes Schuhwerk ist erforderlich.

Bereits 1892 wurde die Twannbachschlucht für Fussgänger erschlossen. Auf knapp 2 Kilometern überwindet der Schluchtabschnitt eine Differenz von 290 Höhenmetern. Ein imposantes Naturmonument mit steilen und ausgewaschenen Felswänden, umgefallenen vermoosten Bäumen, riesigen Felsbrocken, Wasserfällen und Pools. Eine romantische Schluchtlandschaft.

Infos



Ausgangspunkt

Les Prés-d'Orvin, Bellevue – Bushaltestelle

Endpunkt

Twann – Bahnhof


Verpflegung

Glas-Atelier, 2516 Lamboing, +41 78 684 14 12, glas-atelier.ch

Am Ende der Schlucht passiert man eine Fledermaushöhle (nicht begehbar). Sieben verschiedene, zum Teil sehr seltene Fledermausarten beherbergt die Höhle. Kurz nach der Höhle erreicht man beim Holzhäuschen die Kasse. Das Entgelt wird für den Unterhalt des Weges benötigt.

Der letzte Wegabschnitt führt hinab ins schöne Winzerdorf **Twann** mit südländischem Charme, bedingt durch die grandiose Seelage und Sonnenbestrahlung. Es lohnt sich ein wenig durch die malerischen Gassen mit historischen Häusern zu schlendern.

Tipp: Zum Schluss eine **Schiffahrt** auf dem **Bielersee**, zum Beispiel von Twann nach Biel oder La Neuveville.



Les Prés-d'Orvin – Mont Sujet – Lamboing – Twannbachschlucht – Twann

