



















Niederrickenbach – Bärenfallen – Klewenalp

 T2  02:25 h  7.2 km  582 m  146 m  Jun–Okt

Aussichtsreiche Wanderung von Niederrickenbach Dorf via Bärenfallen zur Klewenalp. Highlights: Wallfahrtsort Niederrickenbach mit Kloster, tolle Feuerstellen, Aussicht auf den Vierwaldstättersee und die Berge.

Start		Niederrickenbach	   
		1156 m.ü.M.	
00:40 h		Ahorn	
		1344 m.ü.M.	
01:30 h		Bärenfallen	
		1580 m.ü.M.	
02:00 h		Tannibüel	 
		1527 m.ü.M.	
Ziel		Klewenalp	  
02:25 h		1593 m.ü.M.	

Highlights

- Wallfahrtskirche Maria-Rickenbach
- Benediktinerinnenkloster Maria-Rickenbach mit Lädeli
- Feuerstellen unterwegs
- Tolle Aussichten



Wanderung
online



Wanderroute
Swisstopo

Wegbeschreibung

Ausgangspunkt der Wanderung ist **Niederrickenbach**. Erreichbar mit der **Luftseilbahn Dallenwil–Niederrickenbach**. Das Dorf mit dem **Benediktinerinnenkloster Maria-Rickenbach** ist ein bekannter **Wallfahrtsort**. Im **Klosterladen** findet man verschiedene Teesorten, Goldlikör, Pfefferminz-Sirup, Arnika-Salbe uvm. zum Kaufen.

Wenige Schritte vom Kloster befindet sich die **Kirche** mit vielen **Votivbildern** (Danksagungen). Ein Besuch lohnt sich. Gleich gegenüber der Kirche ist das **Pilgerhaus** (+41 41 611 02 78) mit Einkehr- und Übernachtungsmöglichkeit.

Beim **Wanderwegweiser** folgt man der Route in **Richtung Bärfallen** (auch Bärenfallen) und **Bergstation Klewenalp**. Der Weg führt zunächst auf der Teerstrasse bergauf, vorbei an einer tollen **Feuerstelle** mit bereitgestelltem Holz, wechselt aber schon bald auf einen breiten Kiesweg bis zur **Alp Ahorn**. Von dort geht es auf den Wanderweg durch lichten Wald und über Alpweiden. Schon bald erreicht man die nächste **Feuerstelle** mit toller Aussicht ins Tal. Auch hier wird Brennholz bereitgestellt.

Der Weg wird steiler und führt in grossen Kurven durch den Wald hinauf zum **Passübergang Bärenfallen**. Beim Kreuz findet man eine Sitzbank. Hier geniesst man einen schönen Blick auf den Vierwaldstättersee und die Berge. Von dort geht es auf einem gut ausgebauten Gratweg nochmals ein wenig bergauf. Schon bald sieht man das Ziel mit der **Klewenalp** in der Ferne vor sich und die Route führt nun auf einem breiten Kiesweg hinab zum **Berggasthaus Tannibüel** (+41 41 620 12 18), wo der Schlussanstieg folgt. Vorbei am **Bergbeizli Röthen** (+41 79 612 99 44) und an der **Klewenalpkapelle** geht's zur **Seilbahnstation**, wo man man mit der Gondel gemütlich nach **Beckenried** transportiert wird.

Infos



Ausgangspunkt

Niederrickenbach Dorf – Bergstation Seilbahn

Endpunkt

Klewenalp – Bergstation Seilbahn

Unterkunft & Verpflegung


Unterkunft Pilgerhaus Maria-Rickenbach, Klosterweg 8, 6383 Niederrickenbach, +41 41 611 02 78, pilgerhaus-maria-rickenbach.ch

Berggasthaus Tannibüel. +41 41 620 12 18, tannibuel.ch

Bergbeizli & Naturfreundehaus Röthen, +41 79 795 65 16

Nur Verpflegung

Klewenalp Stockhütte, +41 41 624 66 00, klewenalp.ch



Niederrickenbach – Bärenfallen – Klewenalp

