



Brienzer Rothorn – Eiseesattel – Arnhaaggen – Berghaus Schönbüel – Glaubenbielen

● T3
🕒 03:35 h
↔ 11.6 km
➡ 371 m
⬇ 1059 m
✔ Jul–Okt










Top-Gratwanderung auf einem der spektakulärsten Höhenwege der Schweiz, vom Brienzer Rothorn nach Glaubenbielen, mit sensationellem Bergpanorama und atemberaubenden Tiefblicken auf den smaragdblaunen Brienzersee! Die Wanderung führt via Eiseesattel und Berghaus Schönbüel nach Glaubenbielen.

Highlights ✔

- Gratwanderung auf einem der spektakulärsten Höhenwege der Schweiz!
- Sensationelles Bergpanorama
- Alp Jänzimatt mit Käseverkauf & Selbstbedienungs-Kiosk mit Käseverkauf in Glaubenbielen
- Tipp: Übernachten auf dem Brienzer Rothorn – Sonnenunter- & aufgang geniessen!
- Auffahrt mit der Brienzer Dampfzahnradbahn – ein tolles Erlebnis!

Hinweise !

- Achtung: Anspruchsvolles Bergwandern, teilweise exponiert, T3!
- Nicht bei Nässe gehen! Wanderschuhe mit griffiger Sohle!
- Trittsicherheit & Schwindelfreiheit zwingend erforderlich!

Start	📍	Brienzer Rothorn 2252 m.ü.M.	   
00:45 h	○	Eiseesattel 2024 m.ü.M.	
01:25 h	○	Zwischenegg 2080 m.ü.M.	
01:50 h	○	Gibel 2039 m.ü.M.	
02:00 h	○	Berghaus Schönbüel 2012 m.ü.M.	 
02:20 h	○	Biet 2067 m.ü.M.	
02:45 h	○	Heidenboden 1823 m.ü.M.	
03:05 h	○	Fontanen 1676 m.ü.M.	
03:20 h	○	Jänzimatt 1670 m.ü.M.	
Ziel	📍	Glaubenbielen, Parkplatz 1565 m.ü.M.	 



Wanderung
online



Wanderroute
Swisstopo

Wegbeschreibung

Ausgangspunkt der Wanderung ist das **Brienzer Rothorn** auf 2252 Metern. Erreichbar entweder mit der **Dampfzahnradbahn** von **Brienz** oder mit der **Luftseilbahn Sörenberg** im **Mariental**. Die Anfahrt mit der Dampfzahnradbahn ist natürlich um einiges spektakulärer. Die zwischen 1890 und 1892 erbaute Bahn war damals die höchste Bergbahn der Welt. Schon bald bekam sie aber Konkurrenz aus der nahen Umgebung: Die Bahn auf die Schynige Platte nahm 1895 und die Jungfraubahn 1898 ihren Betrieb auf. Oben auf dem Brienzer Rothorn geniesst man bereits ein überwältigendes Panorama. Den Gipfel des Brienzer Rothorns teilen sich die drei Kantone Bern, Luzern und Obwalden.

Im **Bergrestaurant Rothorn Kulm** (+41 33 951 12 21) kann man sich nochmals ausgiebig stärken bevor es los geht. Oder man reist schon einen Tag vorher an, nächtigt im Berghaus Rothorn Kulm und erlebt den Sonnenaufgang.

Von der **Zahnradbahn-Bergstation** folgt man dem **Wegweiser** in Richtung **Schönbüel** hinauf zur **Seilbahnstation**. Dann wandert man auf einem steinigen und steilen Bergweg hinunter zum **Eiseesattel** mit wunderbarem Blick auf den Eisee. Hier folgt der Gegenanstieg in Richtung des Gipfels **Arnihaaggen**, welchen man südlich umgeht. Der Weg ist steil und teilweise exponiert und mit Ketten gesichert. Gutes Schuhwerk sowie Schwindelfreiheit und Trittsicherheit sind zwingend erforderlich! Mit zunehmender Höhe wandert man dann auf einem Gratweg. Die Ausblicke auf den Eisee und den Brienzersee sind einfach überwältigend!

Oben angekommen geht es auf dem Gratweg wieder in Kehren abwärts auf den **Zwischenegggrat**. Die Gratwanderung führt von dort zunächst bergauf und dann südlich an den steilen Flanken (Vorsicht: Steinschlaggefahr! des Höch Gumme auf einem fast ebenen Weg mit exponierten Stellen zu einem grossen Steinmannli. Von dort geht es weiter an den Flanken des Höch Gumme entlang zur Weggablung **Gibel**, ausgestattet mit einem Sitzplatz und einer Holzfigur. Von dort wandert man auf einem breiten Wanderweg in rund 10 Minuten zum, schon von weitem sichtbaren, **Berghaus Schönbüel** (+41 41 678 00 71). Eine grosse Sonnenterrasse und gemütliche Doppel-, Einzel-, und Familienzimmer laden zur Einkehr.

Vom Bärghuis Schönbüel folgt man dem breiten Weg in Richtung **Glaubenbielen** zum Punkt **Biet**. Hier folgt der steile Abstieg auf einem schmalen Pfad, mit teilweise ausgesetzten Stellen, unterhalb den felsigen Flanken des Stellenen vorbei. Dann wird der Weg flacher und führt

Infos



Ausgangspunkt

Brienzer Rothorn – Bergstation
Dampfzahnradbahn / Seilbahn
(Verbindung nach Brienz und Sörenberg-Schönenboden)

Endpunkt

Glaubenbielen, Parkplatz – Bushaltestelle

Unterkunft & Verpflegung

Berghaus Rothorn Kulm, +41 33 951 12 21,
brienz-rothorn-bahn.ch/berghaus/
Berghuis Schönbüel, +41 78 973 83 65,
berghaus-schoenbueel.ch

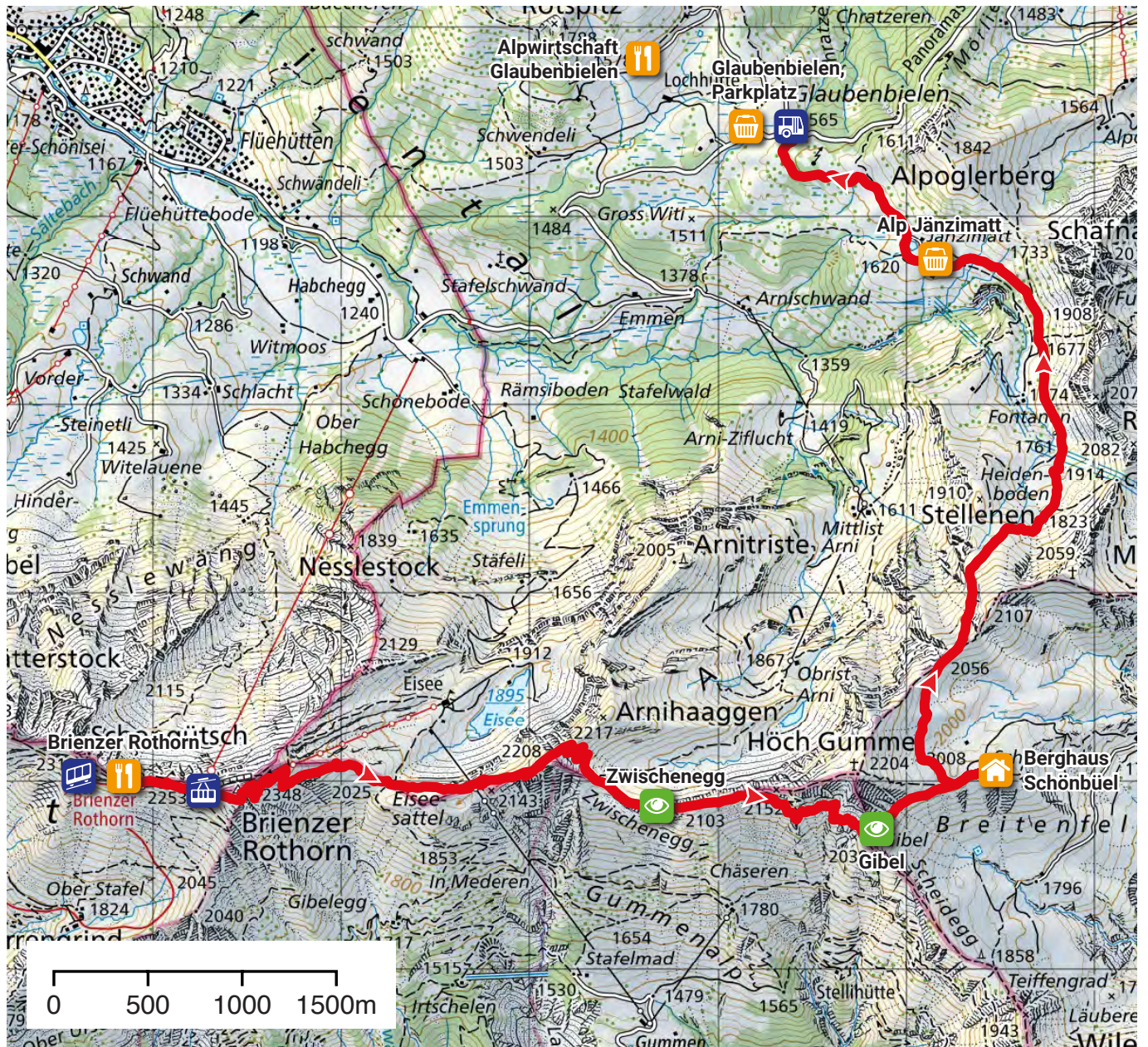
über schöne Alpweiden hinab zum **Wegweiser Heidenboden**, wo man kurz darauf auf einem breiten Alpsträsschen weiter geht. Schon bald sieht man die schöne **Kapelle Jänzimatt**. Die Route führt zwar unterhalb der Kapelle vorbei, ein **Abstecher** hinauf zur **Kapelle** lohnt sich aber. Der Weg führt an einem **Seeli** vorbei. Hier kann man nach rechts einen **Abstecher** zur **Alp Jänzimatt** einlegen und Käse kaufen.

Von der Jänzimatt ist die **Bushaltestelle Glaubenbielen Parkplatz** in rund 15 Gehminuten erreichbar. Gleich bei der Bushaltestelle findet man einen **Kiosk** vor, wo man ua. nochmals Käse kaufen kann. Die **Alpwirtschaft Glaubenbielen** (+41 41 675 24 71) ist von dort in rund 20 Gehminuten erreichbar.

Tipp: Vom Berghaus Schönbüel kann man alternativ in rund 1 Std. Gehzeit (Auf: 13 Hm, Ab: 500 Hm) hinab zur **Seilbahnstation Turren** wandern. Die Talstation befindet sich bei **Lungern**.

Hinweis: Gute Wanderschuhe mit griffiger Sohle sowie Trittsicherheit und Schwindelfreiheit sind zwingende Voraussetzungen! Auf keinen Fall bei Nässe gehen!

Brienzer Rothorn – Eiseesattel – Arnihaaggen – Berghaus Schönbüel – Glaubenbielen



Brienzer Rothorn 

Glaubenbielen

