















Maloja – Lägħ da Bitabergh – Lägħ da Cavloc (Val Forno) – Maloja

● T2
 ⌚ 02:45 h
 ↔ 8.8 km
 ↗ 433 m
 ↘ 433 m
 ✓ Jun–Okt

Lägħ da Bitabergh und Lägħ da Cavloc: zwei idyllische Bergseen der Superlative. Die Wanderung von Maloja ins Val Forno bietet Romantik, schöne Aussichten, tolle Feuerstellen und eine Einkehrmöglichkeit.

Start	●	Maloja, Cad' Maté   
		1815 m.ü.M.
00:15 h	○	Parkplatz Orden 
		1789 m.ü.M.
00:40 h	○	Lägħ da Bitabergh 
		1855 m.ü.M.
01:25 h	○	Lägħ da Cavloc  
		1912 m.ü.M.
01:40 h	○	Rest. Cavloccio 
		1911 m.ü.M.
02:20 h	○	Staumauer
		1788 m.ü.M.
02:30 h	○	Parkplatz Orden 
		1789 m.ü.M.
Ziel	●	Maloja, Cad' Maté   
		1815 m.ü.M.

Highlights ✓

- Malerische Bergseen Lägħ da Bitabergh & Lägħ da Cavloc
- Diverse Feuerstellen am Cavlocsee
- Themenweg Schmugglerpfad



Wanderung
online



Wanderroute
Swisstopo

Wegbeschreibung

Ausgangspunkt der Rundwanderung ist die **Bushaltestelle Maloja, Cad'Maté**. Von dort folgt man ein kurzes Stück der **Passstrasse** in **Richtung Bergell**. Der Weg führt am **Hotel Maloja Kulm** (+41 81 834 19 16) vorbei und biegt dann (P. 1790), vor der scharfen Rechtskurve, links ab auf den **Wanderweg**. Nun kommt man zum **Parkplatz Orden** und folgt dem **Wegweiser** in Richtung **Lägh da Bitabergh** und überquert wenig später die **Staumauer Orden**.

Der Bergweg bis zum Lägh da Bitabergh ist zugleich auch ein **Themenweg**. Auf dem «**Schmugglerweg Maloja**» werden in 17 Posten spannende Einblicke in das Leben und Wirken der Schmuggler geboten. Vom Beginn des 19. Jahrhunderts bis weit in das 20. Jahrhundert hinein, stellte das Schmuggeln eine wichtige Erwerbsquelle für die Bevölkerung dar. Besonders im Bergell und dem Engadin.

Der Bergweg führt durch einen schönen Lärchenwald bis zum idyllischen **Bergsee Lägh da Bitabergh**. Hier lohnt sich eine erste Rast einzulegen. Vom Bitaberghsee folgt man dem **Wegweiser** in Richtung **Lägh da Cavloc** bergauf durch lichten Wald bis zu einem kleinem Passübergang, wo man ein kurzes Stück bergab geht bis zum malerischen **Cavlocsee**. Beim Bergsee biegt man rechts ab und wandert diesem entlang. Unterwegs passiert man viele schöne **Feuerstellen**. Nun geht es zum **Restaurant Cavloccio** (+41 79 438 92 82, geöffnet von ca. Juni bis Herbst). Von der Sonnenterrasse genießt man eine atemberaubende Aussicht ins Val Forno / Fornotal und auf den Bergsee.

Gleich nach dem Restaurant biegt man bei der **Weggablung** rechts auf den breiten, leicht aufwärts führenden Kiesweg ab und verlässt den See. Immer der Alpstrasse folgend nun hinab, wieder zurück nach **Maloja**.

Infos



Ausgangs- & Endpunkt

Maloja, Cad'Maté – Busstation

Verpflegung

Restaurant Cavloccio, +41 79 438 92 82



Maloja – Läggh da Bitabergh – Läggh da Cavloc (Val Forno) – Maloja

