







Sihltal – Fläschlihöchi (Fläschlipass) – Wägitalersee, Innerthal

 T2  03:20 h  9.9 km  546 m  572 m  Jun–Okt

Vom Sihltal über die Fläschlihöchi zum Wägitalersee. Eine abwechslungs- und aussichtsreiche Wanderung über Gratwege und durch Moorgebiete und Alpweiden.

Start		Studen SZ, Ochsenboden 
		928 m.ü.M.
01:30 h		Fläschlihöchi 
		1368 m.ü.M.
02:00 h		Tannstofel
		1329 m.ü.M.
Ziel		Innerthal, Staumauer 
03:20 h		902 m.ü.M.

Highlights

- Aussicht ua. von der Fläschlihöchi
- Besteigung Chli Mutzenstein (optional)
- Wägitalersee

Hinweise

- Besteigung Chli Mutzenstein: Schwindelfreiheit & Trittsicherheit !
- Aufstieg ist exponiert, erfolgt über eine wacklige Metalleiter: Achtung T4+ !
- Keine Einkehrmöglichkeit unterwegs: Verpflegung aus dem Rucksack



Wanderung
online



Wanderroute
Swisstopo

Wegbeschreibung

Ausgangspunkt der Wanderung ist die **Bushaltestelle Studen SZ Ochsenboden** im **Sihltal**. Rund sechs Kilometer südöstlich von Euthal am Sihlsee. Bei der Bushaltestelle folgt man dem **Wegweiser in Richtung Fläschlihöchi**. Auf einem breiten langgezogenen Kiesweg geht es gemächlich ansteigend zum Wald. Dann steigt der Wanderweg auf einem Gratweg durch den Wald, steil bis sehr steil, an. Links bieten sich ab und zu durch das Blätterwerk Ausblicke hinab ins Sihltal. Der Schlussaufstieg erfolgt über einen Treppenbergweg durch Moorgebiet zur **Fläschlihöchi** (auch Fläschli-pass). Von dort bietet sich ein grandioser Ausblick hinab ins Wägital und auf den nahen dreigipfligen Fluebrig.

Von der Fläschlihöchi kann man **alternativ** den **direkten Abstieg** nach **Au** am Wägitalersee unternehmen und dort im **Restaurant Au** einkehren (+41 55 446 13 89). Allerdings muss dann die Strecke zur Bushaltestelle Innerthal Stausee auf der, von Autos befahrenen, Strasse zurück gelegt werden.

Der andere Weg führt in **Richtung Tannstofel** am **Chli Mutzenstein** vorbei. Wer will, kann den Chli Mutzenstein, ein markanter Felsturm, besteigen. Die Besteigung über eine wacklige Metalleiter zum Gipfelkreuz ist aber exponiert. Schwindelfreiheit und Trittsicherheit (T4+) sind erforderlich!

Beim Chli Mutzenstein folgt der Abstieg. Zunächst geht es ein kurzes Stück durch den Wald, dann über Moorgebiete und Alpweiden bei herrlichen Ausblicken in die Bergwelt. Bei der **Alp Tannstofel** führt der Weg auf dem Alpsträsschen bergab zu einer grossen Alpweide. Wenig später erreicht man beim Kreuz eine Sitzbank. Ein schöner **Aussichtspunkt** mit Blick auf den Wägitalersee. Von dort wandert man auf dem Alpsträsschen ziemlich steil in Kehren hinab zum See. Dann geht's immer am eindrucklichen **Wägitalersee** entlang, über die **Staumauer** zur **Bushaltestelle Innerthal Staumauer**. Die **nächste Einkehrmöglichkeit** befindet sich eine Bushaltestelle weiter in **Innerthal** beim **Gasthaus Stausee** (+41 55 446 14 54).

Infos

Ausgangspunkt

Studen SZ, Ochsenboden – Busstation

Endpunkt

Innerthal, Staumauer – Busstation

Verpflegung

Gasthaus Stausee, Gemeindeplatz 1, 8858 Innerthal, +41 55 446 14 54, gasthaus-stausee.ch



Sihltal – Fläschlihöchi (Fläschlipass) – Wägitalersee, Innerthal

