



## Stonehenge im Säuliamt (Knonaueramt): Hedingen – Bislikerhau – Hedingen

 T1  01:45 h  6.5 km  191 m  191 m  Jan–Dez

Stonehenge im Säuliamt (Knonaueramt): Ein beeindruckendes Monument aus der Steinzeit – rund 3000 Jahre alt – und einer der schönsten Steinkreise in der Schweiz.




















Von Hedingen führt die Wanderung zum Steinkreis im Bislikerhau und via Bisliker Weiher, mit Feuerstelle, und zum idyllischen Hedinger Weiher mit Badi wieder zurück nach Hedingen.

### Highlights

- Steinkreis im Bislikerhau
- Feuerstelle beim Bisliker Weiher
- Hedinger Weiher

### Hinweise

- Pfad zum Steinkreis im Bislikerhau ist nicht signalisiert – Wegbeschreibung beachten!

<b>Start</b>		<b>Hedingen</b> 496 m.ü.M.	  
00:40 h		<b>Hirslen</b> 619 m.ü.M.	
01:00 h		<b>Steinkreis Bislikerhau</b>	
01:05 h		<b>Weid</b> 600 m.ü.M.	
01:10 h		<b>Bisliker Weiher</b> 590 m.ü.M.	
01:20 h		<b>Eggmatt</b> 578 m.ü.M.	
01:30 h		<b>Hedinger Weiher</b> 572 m.ü.M.	 
<b>Ziel</b>		<b>Hedingen</b> 496 m.ü.M.	  
01:45 h			



Wanderung  
online



Wanderroute  
Swisstopo

## Wegbeschreibung

Ausgangspunkt der Wanderung ist der **Bahnhof Hedingen** im **Knonaueramt**. Von dort folgt man zunächst immer dem **Wegweiser in Richtung Hirslen**. Der Weg führt zum **Bahnübergang**, wo man nach **links die Strasse hoch** geht und am **Volg** und an der **Bäckerei Pfyl** vorbeigeht. Hier geht es durch die Unterführung und dann auf der Teerstrasse durch das **Quartier Güpfl** hinauf. Schon bald erreicht man das **Tobel** und wechselt auf den **Wanderweg**.

Über mehrere **Brücklein** geht es nun durch das malerische Tobel hinauf bis zum **Wegweiser Hirslen**. Hier tritt man aus dem Wald und folgt dem Weg in **Richtung Weid**. Auf dem breiten Kiesweg am Waldrand entlang geht es zur nächsten **Weggablung**, wo man immer dem **gelben Wegweiser** folgt. Hier geht es wieder durch den Wald. Beim nächsten **Wegweiser**, am **Bislikerhauweg**, erreicht man den **Bislikerhau**. Kurz vor dem Wegweiser führt auf der rechten Seite ein schmaler, **nicht signalisierter**, versteckter Pfad hinauf zur Anhöhe mit dem **Steinkreis**.

Neun unterschiedlich grosse **Menhire** stehen in einem Kreis beieinander: Das Stonehenge im Säuliamt. Ein beeindruckendes Monument aus der Steinzeit – rund 3000 Jahre alt. Der grösste der Menhire ist rund 1.70 Meter hoch. Menhire (men = Stein, hir = lang) sind aufrecht stehende Steinblöcke. In der Region zwischen Affoltern am Albis und Mettmensätten findet sich die grösste Dichte von megalithischen Steinsetzungen der Schweiz. Vierzig Steinkreise, Steinreihen, Lochsteine und Menhire aus vorkeltischer Zeit haben die Zeit überdauert. Der Steinkreis im Bislikerhau ist einer der schönsten und eindrucklichsten in der Schweiz. Ein mystischer Ort.

Vom **Bislikerhau** folgt man weiter dem **Wegweiser in Richtung Weid**. Schon nach wenigen Schritten kann man auf der linken Seite, beim kleinen Moor und der Sitzbank, eine Steinreihe am Waldrand entdecken. Bei der **Weggablung Weid** biegt man nach rechts ab und folgt der Route zurück nach **Hedingen**. Der Wanderweg führt durch ein kleines Moorgebiet zum **Bisliker Weiher**, wo man eine tolle **Feuerstelle** mit Tisch und Sitzbänken vorfindet. Weiter geht es zum **Bauernhof Eggmatt** mit **Hofladen** und zum idyllischen **Hedinger Weiher** mit **Badi** und **Restaurant**. Von dort wandert man durch ein Wohnquartier hinab zurück zum **Bahnhof Hedingen**.

## Infos



### Ausgang- & Endpunkt

Hedingen – Bahnhof

### Verpflegung

Bäckerei Pfyl, Zürcherstrasse 15, 8908 Hedingen,  
+41 44 761 61 36, baeckerei-pfyl.ch

Hedinger Weiher, +41 77 491 29 97,  
mikas-hedinger-weiher.ch



# Stonehenge im Säuliamt (Knonaueramt): Hedingen – Bislikerhau – Hedingen

