


















Wald ZH, Rehazentrum – Bannholz – Chrinnenberg – Farneralp – Sagenraintobel – Wald ZH

 T1  02:50 h  9.3 km  328 m  610 m  Apr–Okt

Wunderschöne Wanderung von Wald ZH via Restaurant Bannholz, Chrinnenberg zur Farneralp und durch das wildromantische Sagenraintobel. Unterwegs bieten sich atemberaubende Aussichten auf den Ober- und Zürichsee und auf die Alpen. Zudem laden zahlreiche Feuerstellen zum Bräteln ein. Eine empfehlenswerte Wanderung!

Start		Wald ZH, Rehazentrum 
		898 m.ü.M.
00:20 h		Rest. Bannholz 
		881 m.ü.M.
00:25 h		Tann
		923 m.ü.M.
01:10 h		Chrinnenberg
		1172 m.ü.M.
01:15 h		Farneralp 
		1158 m.ü.M.
01:45 h		Ger
		880 m.ü.M.
02:10 h		Sagenraintobel 
		733 m.ü.M.
Ziel		Wald ZH   
02:50 h		616 m.ü.M.

Highlights

- Wildromantisches Sagenraintobel
- Aussicht
- Feuerstellen



Wanderung
online



Wanderroute
Swisstopo

Wegbeschreibung

Ausgangspunkt der Wanderung ist die **Bushaltestelle Wald ZH, Rehazentrum** im **Zürcher Oberland**. Hier folgt man dem gelben **Wegweiser** in Richtung **Bannholz**. Der Wanderweg führt durch einen kurzen Waldabschnitt, dann über Wiesen, in rund 20 Minuten zum **Restaurant Bannholz** (+41 55 284 14 55) mit Sonnenterrasse. Hier geniesst man eine herrliche Aussicht auf den Zürich- und Obersee.

Vom Restaurant Bannholz folgt man der Strasse hinauf in Richtung **Farner**. Bei den Häusern von **Tann**, kurz nach dem letzten Bauernhof, verlässt man die Strasse und biegt nach rechts ab auf den Wanderweg. Dieser führt über die Wiese hinauf zu einer **Hütte**. Von dort gehts sehr steil weiter hinauf, über die Wiese bis zu einem **Kreuz**, wo man zwei Sitzbänke und eine **Feuerstelle** vorfindet. Eine wunderbare Aussicht auf die Linthebene, den Ober- und Zürichsee und auf die Alpen lohnt eine Verschnaufpause einzulegen.

Weiter folgt man dem breiten **Gratweg**, mit zuweilen steilen Abschnitten, durch den Wald hinauf zum **Chrinnenberg**. Hier hat man auf 1172 Metern den höchsten Punkt der Wanderung erreicht. Von dort sind es nur noch wenige Minuten zur gemütlichen **Farneralp** (+41 55 246 12 86) mit Sonnenterrasse. Bei guten Sichtverhältnissen sieht man bis zum Säntis.

Von der Farneralp folgt man dem **Wegweiser** in Richtung **Ger**. Der erste Abschnitt durch den Wald hinab ist recht steil. Dann geht es über eine Lichtung und wieder durch den Wald hinab, mit abschnittsweise sehr steilen Passagen. Kurz vor Ger führt der Weg durch eine schöne Lichtung. Beim Bauernhaus, **Punkt Ger**, folgt man dem **Wegweiser** in Richtung **Wald** via **Sagenraintobel**.

Nun folgt man dem schmalen Wanderweg durch das Tobel. Über unzählige Brücklein quert man immer wieder Bäche, zuerst den Gerenbach, später den Schmittenbach im eigentlichen **Sagenraintobel**. Ein wildromantisches Tobel, das schon alleine diese Wanderung wert ist. Unterwegs bieten sich einige lauschige Sitzbänke zur Pause und schöne **Feuerstellen** zum Bräteln an.

Dem Wegweiser in Richtung Wald Bahnhof folgend wandert man am Bach entlang, dann durch den Ort **Wald ZH** bis zum Bahnhof. Gleich gegenüber vom Bahnhof kann man in der **Bäckerei Steiner** mit grosser Terrasse nochmals einkehren.

Infos

Ausgangspunkt

Wald ZH, Rehazentrum – Bushaltestelle

Endpunkt

Wald ZH – Bahnhof

Verpflegung

Restaurant Bannholz, +41 55 284 14 55, bannholz.net

Farneralp, +41 55 246 12 86, farneralp.ch



Wald ZH, Rehasentrum – Bannholz – Chrinnenberg – Farneralp – Sagenraintobel – Wald ZH

