









Zürich Albisgütli – Friesenberg – Triemli – Albisrieden

 T1  01:10 h  4.6 km  93 m  162 m  Jan–Dez

Wanderung von Zürich Albisgütli auf dem Panoramaweg über den Friesenberg via Triemli nach Albisrieden. Ein lohnender Weg, auch bei regnerischem Wetter. Es bieten sich tolle Ausblicke auf die Stadt Zürich und auch der historische Dorfkern von Albisrieden lohnt eine Besichtigung.

Start		Zürich, Albisgütli 502 m.ü.M.	 
00:25 h		Abzw. Triemli 509 m.ü.M.	
Ziel		Zürich, Albisrieden 434 m.ü.M.	  
01:10 h			

Highlights

- Ausblicke auf die Stadt Zürich
- Historischer Dorfkern Albisrieden
- Auch bei Regen empfehlenswert



Wanderung
online



Wanderroute
Swisstopo

Wegbeschreibung

Ausgangspunkt der Wanderung ist die Tramhaltestelle Zürich, Albisgütli. Wer will, kann hier im **Gasthaus Albisgütli** (+41 43 333 30 00) einkehren bevor es los geht.

Von der **Tramhaltestelle** geht man auf der rechten Strassen-
seite wenige Meter die **Uetlibergstrasse** hinauf und biegt
dann in den **Panoramaweg** ein. Nun folgt man bis zum
Triemli immer der **Strassenbeschilderung «Panorama-
weg»**. Der «Panoramaweg» macht seinem Namen alle Ehre:
Unterwegs bieten sich einmalige Ausblicke auf die Stadt
Zürich. **Zahlreiche Sitzbänke** laden zum Geniessen ein. Der
Weg führt an Schrebergärten vorbei. Einige davon haben in
ihrem Garten nicht nur Gemüse, Früchte und Blumen
sondern auch Hühner und Vögel mit grossem Gehege.

Die Route führt am **Friedhof Uetliberg** vorbei und mündet in
die **Friesenbergstrasse**, wo man nach rechts abbiegt und
wenige Meter die Strasse hinunter und gleich wieder beim
Israelitischen Friedhof nach links auf dem **Panorama-
weg** weitergeht. Hier hat man das Spital Triemli nun im
Blick. Schon bald erreicht man eine **Weggablung**, wo man
nach links abbiegt und über die **Brücke** durch einen kurzen
Waldabschnitt geht.

Bei der nächsten **Weggablung** beim **Triemli**, kann man, um
den Spaziergang **abzukürzen**, nach rechts den **Hohenstein-
weg** hinunter gehen. Die ÖVs sind nur wenige Gehminuten
entfernt.

Der Wanderweg führt bei der **Weggablung** nach links und
gleich wieder nach rechts über die **Holzbrücke**. Jetzt geht
es durch den Wald hinauf. Je nach Jahreszeit sieht man
durch die Bäume rechts die Stadt Zürich. Die Route führt
nun parallel zur SZU-Bahnlinie. Bei der nächsten **Weggab-
lung** geht es rechts bergab und zur nächsten **Weggab-
lung**, wo man links abbiegt. Kurz darauf erreicht man den **gelb
markierten Wanderweg**. Beim **Bahnübergang** folgt man
dem **gelben Wanderwegweiser Albisrieden**. Der Weg führt
über die **Gleise**, dann auf dem breiten Forstweg hinunter
und biegt dann nach links ab über die **Treppe** und durch
eine **Unterführung**.

Dem **gelben Wegweiser** in **Richtung Albisrieden** folgend,
geht es am Waldrand entlang und an einer schönen grossen
Wiese vorbei. Dann geht's hinunter an einer Pferdestallung
vorbei, in den **historischen Dorfkern** von **Albisrieden**. Von
dort sind es nur wenige Gehminuten zur **Tramhaltestelle**.

Infos



Ausgangspunkt

Zürich, Albisgütli – Tramstation

Endpunkt

Zürich, Albisrieden – Tramstation

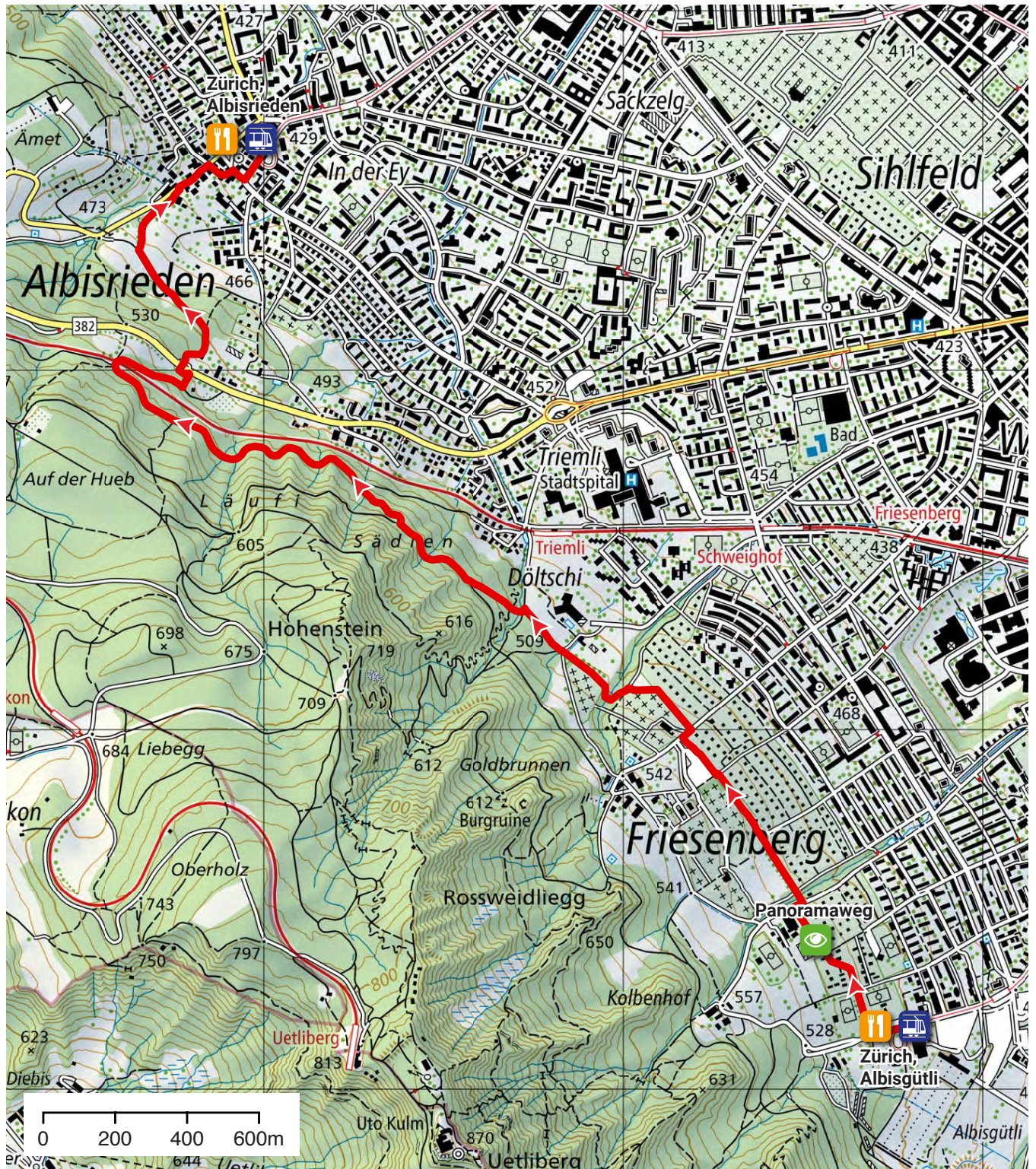
Verpflegung

Gasthaus Albisgütli, Uetlibergstrasse 341, 8045 Zürich,
+41 43 333 30 00, albisguetli.ch

Restaurant Sternen Albisrieden, Albisriederstrasse 371,
8047 Zürich, +41 44 492 15 30, sternenalbisrieden.ch



Zürich Albisgütli – Friesenberg – Triemli – Albisrieden



© Swisstopo

