
























Zürich Enge – Rieterpark – Belvoirpark – Bürkliplatz

● T1
 L 00:55 h
 ↔ 3.7 km
 ↗ 55 m
 ↘ 56 m
 ✓ Jan–Dez

Abwechslungsreiche und interessante Stadt-Wanderung durch das Zürich Enge Quartier. Highlights: Historische und denkmalgeschützte Häuser wie die Villa Schönberg, Rieterpark und Belvoirpark mit altem Baumbestand, die Sukkulanten-Sammlung und am Schluss die Seeuferpromenade am Zürichsee entlang zum Bürkliplatz.

Highlights ✓

- Kirche Enge, Bonsaigarten
- Alter Baumbestand, historischer Garten bei der Villa Schönberg
- Museum Rietberg mit Café & Quartiertreff Enge (Öffnungszeiten beachten)
- Sukkulanten-Sammlung (Öffnungszeiten beachten)
- Promenade am Zürichseeufer & Bademöglichkeiten am See
- Tipp: Hin- & Rückfahrt mit dem Schiff

| | | | |
|--|--|---|--|
| Start 00:05 h 00:15 h 00:25 h 00:35 h Ziel 00:55 h |       | Zürich Bhf. Enge 409 m.ü.M. Kirche Enge 421 m.ü.M. Rieterpark 440 m.ü.M. Belvoirpark 419 m.ü.M. Sukkulanten-Sammlung 408 m.ü.M. Bürkliplatz 408 m.ü.M. |                |
|--|--|---|--|



Wanderung
online



Wanderroute
Swisstopo

Wegbeschreibung

Ausgangspunkt der Wanderung ist die **Tramhaltestelle** beim **Bahnhof Enge** in Zürich. Von dort folgt man der **Seestrasse** und der **Tramlinie 7** in Richtung **Zürich Wollishofen**. Nach wenigen Gehminuten biegt man rechts auf den **Treppenweg** ab, der hinauf zur **reformierten Kirche Enge** führt. Die zwischen 1892-1894 erbaute Kirche steht prominent auf einem Moränenhügel, mit Sicht auf das Seebecken und die Stadt Zürich. Ein Besuch lohnt sich. Der Kreuzkuppelbau wurde im Stil der Neurenaissance erbaut und gehört schweizweit zu den herausragenden Bauten in der Kirchenarchitektur.

Die Route führt rechts oder links um die **Kirche**, wo man nach links in die **Bürglistrasse** abbiegt. Hier geht es am **Rebberg Bürgli** vorbei und dann geradeaus, weiter in den **Joachim-Hefti-Weg**. Linkerhand kommt man nun am **Bonsaigarten** vorbei. Auch hier lohnt sich ein Besuch (Eintrittsgebühr).

Am Ende des Weges, beim **Quartiertreff Enge** (Tel. Café: +41 44 201 29 37), biegt man links in die **Gablerstrasse** ab und kommt bei der denkmalgeschützten **Villa Schönberg** vorbei. Die Villa Schönberg wurde 1850 als bescheidenes Riegelhaus errichtet. Otto Wesendonck erwarb das Grundstück und liess das Haus für seinen Freund Richard Wagner herrichten, der sie von April 1857 bis Juli 1858 bewohnte. Wagner schrieb hier grosse Teile von «Tristan und Isolde». Heute gehört die Villa zum Museum Rietberg. Ein Bummel durch den historischen Park mit altem Baumbestand lohnt sich.

Gleich gegenüber der **Villa Schönberg** führt der Weg hinauf zur **Villa Wesendonck**, in welchem sich das **Museum Rietberg** innerhalb des **Rieterparks** befindet. Das Museum ist das einzige Kunstmuseum für aussereuropäische Kulturen in der Schweiz und besitzt eine renommierte Sammlung mit Werken aus Asien, Afrika, Amerika und Ozeanien.

Der Rieterpark ist Zürichs eindrücklichster **Landschaftsgarten**. Einige Buchen im Park stammen noch aus dem ursprünglichen, über 150-jährigen Bestand.

Der Weg führt am **Museum** vorbei zum **Brunnen**. Dann auf dem breiten Kiesweg zu einer **Weggablung**, wo man links hinab geht und dann nach rechts hinauf einen **Abstecher** durch die **Baumallee** zum **Aussichtspunkt** unternehmen kann. Hier warten Sitzbänke und ein schöner Blick auf den Zürichsee, bei gutem Wetter bis in die Alpen. Von dort geht

Infos



Ausgangspunkt

Zürich, Bahnhof Enge – Tramstation

Endpunkt

Zürich, Bürkliplatz – Tramstation

Verpflegung

Verpflegung im Quartiertreff Enge, quartiertreff.ch

Café & Shop Museum Rietberg, rietberg.ch

Restaurant Belvoirpark, Seestrasse 125, 8002 Zürich
+41 44 576 40 40, belvoirpark.ch

Gastronomie im Strandbad Mythenquai

Gastronomie im Strandbad Enge, seebadenge.ch

es auf den gleichen Weg zurück zur **Weggablung**, wo man nach rechts den breiten Kiesweg hinab durch den Park zum **Ausgang** an der **Seestrasse** nimmt. Hier überquert man die Strasse und geht am **Restaurant Belvoirpark** (+41 44 576 40 40) mit grosser Sonnenterrasse und Park vorbei, zu einem **Aussichtspunkt** mit Sitzbänken und Blick hinab auf den **Belvoirpark**.

Der Belvoirpark gehört zu den ältesten Landschaftsgärten der Region und ist eine Perle unter den Zürcher Parkanlagen. Weite Wiesenflächen, grosse Wasserbecken und ein alter Baumbestand machen den Park zu einem besonderen Erholungsort.

Die Route führt bei den Sitzbänken rechts hinab und an den Teichen vorbei in **Richtung Mythenquai** und **Zürichsee**. Hier biegt man nach rechts auf den Spazierweg ab der parallel zum **Mythenquai** führt. Am Ende des Weges geht es durch die **Unterführung** zum **Strandbad Mythenquai**. Hier biegt man nach links ab. Nach wenigen Schritten gelangt man zur **Sukkulenten-Sammlung**. Der Besuch der Sammlung ist gratis.

Nun geht es am **Parkplatz** vorbei zum **Hafen Enge** und weiter an der **Seeuferpromenade** entlang durch den Park via **Seebad Enge** und **Rentenanstalt** zum **Bürkliplatz**.

Zürich Enge – Rieterpark – Belvoirpark – Bürkliplatz

