





























Zürichsee, Meilen – Herrliberg – Erlenbach ZH – Küsnachter Tobel – Küsnacht ZH

 T1  02:35 h  10.2 km  240 m  245 m  Mar–Okt

Wanderung am rechten Zürichsee von Meilen via Herrliberg, Erlenbach ZH nach Küsnacht ZH auf dem Zürichsee-Rundweg. Es warten tolle Einkehrmöglichkeiten, herrliche Ausblicke auf den Zürichsee und das romantische, eisezeitliche Küsnachter Tobel mit Wasserfällen und Findling.

Highlights

- Panorama auf den Zürichsee
- Meilemer Tobel
- Feuerstellen
- Küsnachter Tobel mit Wasserfällen & Findling
- Herrlich an heißen Tagen
- Empfehlung: Restaurant Buech
- Tipp: Hin- & Rückfahrt mit dem Schiff auf dem Zürichsee

Start		Meilen 419 m.ü.M.	   
00:10 h		Meilemer Tobel 429 m.ü.M.	
00:55 h		Rest. Buech 577 m.ü.M.	 
01:10 h		Wängi 586 m.ü.M.	
01:25 h		Weggablung 570 m.ü.M.	
01:35 h		Rest. Kittenmühle 550 m.ü.M.	
01:40 h		Erlenbach Allmend 536 m.ü.M.	
02:10 h		Küsnachter Tobel 467 m.ü.M.	 
02:15 h		Küsnacht Dorfbach 467 m.ü.M.	
Ziel 02:35 h		Küsnacht ZH 417 m.ü.M.	   



Wanderung
online



Wanderroute
Swisstopo

Wegbeschrieb

Ausgangspunkt der Wanderung ist der **Bahnhof in Meilen**. Von dort folgt man immer dem **Wegweiser Zürichsee-Rundweg Nr. 84**. Nach rund 10 Minuten Gehzeit auf der Teerstrasse erreicht man den **Wegweiser Meilen Dorfbach**, wo man rechts abbiegt und die Strasse hoch geht. Kurz darauf wechselt man auf den Wanderweg, der durch das **Meilemer Tobel** führt. Ein schöner Waldabschnitt mit Holzbrücken. Beim **Weiher** biegt man links auf den **Treppenweg** ab, der aus dem Wald führt. Nun geht es auf einem breiten Kiesweg an Agrarfeldern vorbei. Es lohnt sich ab und zu stehen zu bleiben und einen Blick zurück auf den Zürichsee zu werfen.

Nach rund einer Stunde Gehzeit erreicht man das **Restaurant Buech** (+41 44 915 10 10) in **Herrliberg**. Eine echte Landbeiz mit viel Charme und schöner Gartenterrasse, mitten in einem alten Rebberg und mit Blick auf den Zürichsee.

Gleich gegenüber der **Buech** findet man beim **Schlattgut** einen **Hofladen** vor. Die Route führt nun wieder an Agrarfeldern, dann durch ein Villenquartier und kurz drauf an Feldern vorbei zur **Kittenmühle** (+41 44 915 05 83). Ein Restaurant in historischem Gemäuer und mit viel Ambiente.

Kurz nach der Kittenmühle erreicht man eine Weggablung, wo man links ins Erlenbacher Tobel absteigen kann und zum Bahnhof Erlenbach ZH.

Der Weg nach Küsnacht ZH führt geradeaus aus dem Wald, durch ein Quartier und über einen langgezogenen Wegabschnitt durch ländliches Gebiet zum **Wegweiser Küsnachter Tobel**. Hier geht es in Kehren hinab ins romantische Tobel mit Wasserfällen und einem grossen **Findling**, dem **Alexanderstein**. Benannt nach Alexander Wettstein (1861-1887), ein bedeutender Küsnachter Geologe. Der Findling ist ein Zeuge aus der Urzeit und von kantonaler Bedeutung. Vor ca. 20'000 Jahren wurde er von eiszeitlichen Gletschern aus den Alpen nach Küsnacht verfrachtet.

Nachdem man den Alexanderstein passiert hat, erreicht man schon bald die **Altstadt von Küsnacht ZH** und den **Bahnhof**. Ein schöner Abschluss ist eine **Schiffahrt** auf dem Zürichsee.

Infos

Ausgangspunkt

Meilen – Bahnhof

Endpunkt

Küsnacht ZH – Bahnhof

Verpflegung

Restaurant Buech, +41 44 915 10 10, restaurantbuech.ch

Wirtschaft zur Kittenmühle, +41 44 915 05 83, kittenmuehle.ch



Zürichsee, Meilen – Herrliberg – Erlenbach ZH – Küsnachter Tobel – Küsnacht ZH

