















## Würenlos – Altberg – Weiningen ZH

 T1  02:10 h  7.9 km  254 m  261 m  Jan–Dez

Gratweg, Wald, Ackerland, Rebberge und ein Turm mit fantastischer Rundsicht bis in die Bergwelt: Die Wanderung von Würenlos via Altberg mit Ziel in Weiningen ZH ist abwechslungsreich und voller Überraschungen.

### Highlights

- Aussichtsturm Altberg mit tollem Rundblick
- Waldschenke Altberg
- Sommer wie Winter, Frühling wie Herbst machbar

<b>Start</b>		<b>Würenlos</b> 420 m.ü.M.  
00:20 h		<b>Gipf</b> 463 m.ü.M.
01:15 h		<b>Altberg</b>   631 m.ü.M.
01:30 h		<b>Wiesentäli</b> 533 m.ü.M.
01:40 h		<b>Harwätti</b> 487 m.ü.M.
<b>Ziel</b>		<b>Weiningen ZH</b>   413 m.ü.M.



Wanderung  
online



Wanderroute  
Swisstopo

## Wegbeschreibung

Ausgangspunkt der Wanderung ist der **Bahnhof Würenlos** im **Kanton Aargau**. Von dort folgt man dem gelben Wegweiser in Richtung **Altberg**. Der Weg führt zunächst durch einen **alten Dorfteil** von **Würenlos** und an einem Einfamilienhausquartier vorbei. Dann geht es über eine Wiese hinauf zum Punkt **Gipf**, wo beim Kreuz eine Sitzbank wartet für eine Verschnaufspause. Der Wanderweg führt nun in den Wald hinauf zum Punkt **Vorder Hüttikerberg**, wo man auf einem Gratweg weitergeht bis zur **Waldschenke Altberg** (+41 44 844 23 19, Öffnungszeiten beachten). Das heimelige Stübli und die Gartenwirtschaft lohnt eine Einkehr, Sommer wie Winter. Serviert werden beispielsweise Z'vieri-Plättli, Salate und Suppen, auf Vorbestellung auch Jägernudeln und Freiburger Fondue.

Gleich bei der Waldschenke befindet sich auch der 30 Meter hohe **Aussichtsturm**. Für den im Jahr 2010 eröffneten Turm wurde ausschliesslich einheimisches Lärchenholz verwendet. Eine spannende Holzkonstruktion, kombiniert mit Stahlelementen. Es lohnt sich die 147 Stufen zu erklimmen. Oben wartet ein toller Rundblick auf die umliegenden Dörfer und die nahe Lägern und in die Bergwelt mit beispielsweise den Säntis, Tödi und den Piz Nair. Vier **Panoramatafeln** helfen die Berggipfel auszumachen.

Vom **Altberg** folgt man dem **Wegweiser** in Richtung **Geroldswil** und **Weiningen**. Nach nur wenigen Gehminuten abwärts passiert man die **Altberghütte** der **Naturfreunde Schlieren** (geöffnet an den Wochenenden, ausser letztes Wochenende im Monat). Über Treppen, an holzgeschnitzten Figuren vorbei, erreicht man eine **Weggablung**, wo man in **Richtung Harwätti** weitergeht. Dort biegt man nach links auf dem breiten Kiesweg ab der nach **Weiningen ZH** führt. Bei den ersten Häusern von Weiningen lohnt sich ein **Abstecher** hinauf zum **Winzerhaus** (+41 44 750 40 66). Das Restaurant mit grosser Sonnenterrasse liegt in einem Rebhang mit herrlicher Aussicht. Auch die zwei Restaurants in historischen Gemäuer, weiter unten bei der **Bushaltestelle**, **Linde Weiningen** (+41 44 750 18 18) und das **Restaurant Löwen** (+41 44 750 11 88), lohnen eine Einkehr.

## Infos



### Ausgangspunkt

Würenlos – Bahnhof

### Endpunkt

Weiningen ZH, Lindenplatz – Bushaltestelle

### Verpflegung

Waldschenke Altberg, +41 44 844 23 19, waldschenke-altberg.ch

Restaurant Löwen, Zürcherstrasse 1, 8104 Weiningen, +41 44 750 11 88, loewen-weiningen.ch

Restaurant Linde, Haslernstrasse 28, 8104 Weiningen, +41 44 750 40 66, winzerhaus.ch





# Würenlos – Altberg – Weiningen ZH

