

















Gonten (Appenzell) – Hundwiler Höhi – Zürchersmühle

 T1  02:30 h  7.5 km  431 m  521 m  Jan–Dez

Wanderung von Gonten im Appenzell auf die Hundwiler Höhi und hinab zur Zürchersmühle. Es wartet eine grandiose Aussicht ins Appenzellerland mit dem Alpstein und bis zum Bodensee.

Start		Gonten   
		902 m.ü.M.
00:40 h		Göbsi
		1107 m.ü.M.
01:10 h		Gigershöhi
		1250 m.ü.M.
01:20 h		Hundwiler Höhi  
		1305 m.ü.M.
01:35 h		Müllershöhi
		1150 m.ü.M.
02:00 h		Ramsten
		1000 m.ü.M.
Ziel		Zürchersmühle  
		810 m.ü.M.

Highlights

- Aussicht von der Hundwiler Höhi ins Appenzellerland mit Alpstein & bis zum Bodensee



Wanderung
online



Wanderroute
Swisstopo

Wegbeschreibung

Ausgangspunkt der Wanderung ist der **Bahnhof in Gonten** im **Kanton Appenzell Innerrhoden**. Vom Bahnhof folgt man dem **Wegweiser** in **Richtung Göbsi** und **Hundwiler Höhi**. Der Weg führt geradeaus zur **Hauptstrasse**, wo man links abbiegt und am **Appenzeller Huus** (+41 71 795 40 10) vorbeigeht. Gleich nach dem Hotel biegt man rechts auf den **Wanderweg** ab.

Über Wiesen geht es mit Blick auf die Hundwiler Höhi bergauf. Rasch gewinnt man an Höhe, und es lohnt sich, ab und zu stehen zu bleiben und einen Blick zurück zu werfen, hinab ins Tal und auf das Dorf Gonten. Der Aufstieg führt via **Göbsi** hinauf zur **Alp Gigershöhi**. Unterwegs laden Sitzbänke zur Verschnaufpause ein. Von der Gigershöhi folgt der letzte steile Aufstieg zur **Hundwiler Höhi**, wo man im **Bergrestaurant Hundwilerhöhe** (+41 71 367 12 16) mit grosser Sonnenterrasse und dem heimeligen Stübli einkehren kann. Auch übernachten kann man hier. Vom Restaurant lohnt sich der letzte kleine Aufstieg zum **Gipfel**. Hier bietet sich eine grandiose Aussicht ins Appenzellerland mit dem Alpstein und dem direkt gegenüberliegenden Kronberg und bis zum Bodensee.

Von der **Hundwiler Höhi** folgt man dem Weg in **Richtung Zürchersmühle**. In grossen Kehren geht es bei schöner Aussicht hinab zur **Müllershöhi** und von dort über einen Hügelzug zum Wald. Das kurze Wegstück durch den Wald führt an einer eindrucklichen **Nagelfluhwand** vorbei. Dann geht es weiter über Weiden hinab zum Punkt **Ramsten**. Kurz darauf gelangt man zu einem **Bauernhof**, wo es über Weideland hinab in ein kleines **Tobel** und zum Bach geht. Am Bach entlang und durch lichten Wald, erreicht man schliesslich die Strasse, wo man beim **Restaurant Säntisblick** (+41 71 364 12 52) nach links die Strasse hinab zur **Autobrücke** geht. Es geht über die **Brücke** weiter und schliesslich zum **Bahnhof Zürchersmühle**.

Infos



Ausgangspunkt

Gonten – Bahnhof


Endpunkt

Zürchersmühle – Bahnhof

Verpflegung

Appenzeller Huus, Dorfstrasse 40, 9108 Gonten,
+41 71 795 40 10, appenzellerhuus.ch

Rest. Hundwiler Höhe, +41 71 367 12 16, hundwilerhoehe.ch



Gonten (Appenzell) – Hundwiler Höhi – Zürchersmühle

