



## Hahnenmoos (Adelboden) – Laveygrat – Tierberg – Seewle – Laubbärgli Lenk

 T3  02:25 h  5.9 km  464 m  565 m  Jul–Okt












Aussichtsreiche Wanderung von Adelboden über den Tierberg nach Lenk mit Start vom Hahnenmoos via Laveygrat, Obere Seewle nach Laubbärgli. Es wartet eine fantastische 360°-Rundsicht!

### Highlights

- Grandiose Ausblicke, Panoramen

### Hinweise

- Anspruchsvolles Bergwandern: T3 – Trittsicherheit & Schwindelfreiheit erforderlich!
- Unterwegs keine Einkehrmöglichkeit: Verpflegung aus dem Rucksack
- Bus vom Laubbärgli: Für Gruppen Reservation erforderlich, Tel. +41 33 673 74 74

<b>Start</b>		<b>Hahnenmoos</b>   
		1949 m.ü.M.
00:40 h		<b>Lavey</b>
		2194 m.ü.M.
01:25 h		<b>Tierberg</b> 
		2371 m.ü.M.
01:45 h		<b>Obere Seewle</b>
		2100 m.ü.M.
<b>Ziel</b>		<b>Laubbärgli</b>  
		1847 m.ü.M.
02:25 h		



Wanderung  
online



Wanderroute  
Swisstopo

## Wegbeschreibung

Ausgangspunkt der Wanderung ist die **Bergstation Hahnenmoos** bei **Adelboden** (Busstation im Tal: Adelboden, Geils). Gleich bei der Gondel-Bergstation kann man im **Berghotel Hahnenmoospass** (+41 33 673 21 41) einkehren bevor es los geht.

Von der Bergstation folgt man dem **Wegweiser** in **Richtung Tierberg**. Der Wanderweg führt gleich von Beginn weg steil hinauf zur **Station Lavey**, die schon von Weitem sichtbar ist. Hier genießt man bereits eine tolle Aussicht. Nun geht es auf den **Laveygrat**. Der Weg wird zunehmend schmaler und ist stellenweise ein wenig ausgesetzt. Konzentration ist gefragt. Das letzte Wegstück ist nochmals besonders steil. Oben auf dem **Tierberg** angekommen genießt man eine fantastische Rundschau in die Bergwelt. Nach Osten sieht man das markante Lohnermassiv und den Bunderspiz, gegen Süden das Wildstrubelmassiv mit dem Gletscher Plain Morte und das Wildhorn. Im Tal unten ist das Simmental mit Lenk zu sehen.

Der Abstieg vom Tierberg zur Obere Seewle ist abermals sehr steil. Die Route führt über Wiesen in Kehren hinab. Vom Punkt **Obere Seewle** geht es zuerst über ein Kiessträsschen, dann auf einen **Gratweg** mit einer schönen Trockenmauer. An dessen Ende geht es hinab über Wiesen und lichten Wald in langgezogenen Kehren zum idyllischen **Berghaus Laubbärgli** (+41 79 841 84 64), wo man einkehren und auch übernachten kann. Mit dem **Bus** geht es von dort nach **Lenk** hinab. Die Busstation findet sich direkt vor dem Berghaus (Reservation erforderlich, Fahrplan beachten!).

## Infos



### Ausgangspunkt

Hahnenmoos – Bergstation Gondel  
(Busstation Tal: Adelboden, Geils)

### Endpunkt


Lenk, Laubbärgli – Busstation  
(Für Gruppen: Reservierung obligatorisch,  
Tel: +41 33 673 74 74)

### Unterkunft & Verpflegung

Berghotel Hahnenmoospass, +41 33 673 21 41,  
hahnenmoos.ch

### Nur Verpflegung

Berghaus Laubbärgli, +41 79 841 84 64



# Hahnenmoos (Adelboden) – Laveygrat – Tierberg – Seewle – Laubbärgli Lenk

