



# Adliswil – Felsenegg (Uetliberg) – Balderen – Leimbach – Zürich Wollishofen

● T1
🕒 02:35 h
↔️ 7.7 km
⬆️ 452 m
⬆️ 454 m
✓ Apr–Okt













Abwechslungsreiche Wanderung von Adliswil hinauf zur Felsenegg auf dem Uetliberg und weiter via Balderen, Leimbach nach Zürich Wollishofen. Highlights: Grandiose Aussichten, Feuerstellen und der Leimbihof mit vielen Tieren, Bistro und Hofladen.

## Highlights ✓

- Ausblicke auf den Zürichsee & Knonaueramt, bis in die Berge
- Schöne Feuerstellen
- Hofladen Leimbihof: Öffnungszeiten beachten

## Hinweise !

- Steiler Auf- & Abstieg (nicht bei Eis & Schnee begehen)!

<b>Start</b>	📍	<b>Adliswil</b> 456 m.ü.M.	  
00:50 h	○	<b>Felsenegg</b> 789 m.ü.M.	 
01:10 h	○	<b>Burgstelle Baldern</b> 806 m.ü.M.	
01:20 h	○	<b>Balderen</b> 730 m.ü.M.	
01:35 h	○	<b>Leimbihof</b> 575 m.ü.M.	 
01:50 h	○	<b>Neuberg</b> 536 m.ü.M.	
02:05 h	○	<b>Leimbach</b> 435 m.ü.M.	
<b>Ziel</b>	●	<b>Wollishoferplatz</b> 450 m.ü.M.	 
02:35 h			



Wanderung  
online



Wanderroute  
Swisstopo

## Wegbeschreibung

Ausgangspunkt der Wanderung ist der **Bahnhof in Adliswil**. Von dort folgt man dem **Wegweiser in Richtung der Talstation der Luftseilbahn Felsenegg**. Der Weg führt durch die **Bahnhofsunterführung** und auf der Strasse hinauf. Bei der **Weggablung zur Talstation** wandert man weiter **geradeaus und bergauf in Richtung Felsenegg**. Nun geht es in den Wald und recht steil in Kehren hinauf. Unterwegs warten Sitzbänke zum Verschnaufen. Immer wieder wird der Blick frei auf den Zürichsee und auf die Stadt Zürich. Nach rund einer Stunde Gehzeit erreicht man die **Felsenegg**, wo man im **Restaurant Felsenegg** (+41 44 710 77 55) mit grosser Sonnenterrasse und Ausblick einkehren kann. Für Kinder wartet ein toller Spielplatz.

Von der **Felsenegg** geht es weiter **in Richtung Balderen, Uetliberg**. Nachdem man die **Seilbahn-Bergstation Adliswil Felsenegg** passiert hat, folgt ein **Gratweg** hinauf zur **Burgstelle Baldern**. Von dort hat man einen grandiosen Ausblick auf den Zürichsee und auf der anderen Seite ins Knonaueramt, umgangssprachlich Säuliamt. Hier stand die im 11. Jahrhundert erbaute Burg Baldern des Grafen von Lenzburg und später des Freiherren Lüthold von Regensburg. Heute findet man dort einen tollen **Picknickplatz** mit **Feuerstelle**, Sitzbänken und Tisch.

Dann geht es hinab und aus dem Wald hinaus, auf einem breiten Kiesweg am Waldrand, entlang zur **Balderen**. Das Restaurant ist schon seit vielen Jahren geschlossen, aber **an den schönen Wochenenden** findet man einen **Imbissstand** mit frischen und leckeren, selbstgemachten Suppen, Sandwiches, kalten und warmen Getränken, Angebot je nach Saison. Auch eine **Feuerstelle** mit Sitzbänken und Brunnen lädt ein.

Von der **Balderen** folgt man dem **Wegweiser** hinab **nach Leimbach**. Der Wanderweg ist breit und gut ausgebaut, aber sehr steil. Bei Eis und Schnee nicht empfehlenswert. In Kehren wandert man hinab zum **Bauernhof Leimbihof** (+41 44 481 53 34). Der Bio-Hof, mit vielen Tieren wie Kühen, Hühnern, Kaninchen wird in zweiter Generation geführt. Im **Hofladen** kann man sich mit Eiern, Käse, Fleisch, Obst, Gemüse uvm. eindecken. Ein kleines Bistro lädt zur Einkehr ein.

Vom **Leimbihof** wandert man ein kurzes Stück auf Teer, dann auf einem Kiesweg weiter in **Richtung Leimbach und Wollishofen**. Beim **Aussichtspunkt Neuberg** laden am kühlenden Waldrand Sitzbänke und eine **Feuerstelle** zur Pause ein. Auch hier geniesst man einen tollen Blick auf

## Infos



### Ausgangspunkt

Adliswil – Bahnhof

### Endpunkt

Zürich, Wollishoferplatz – Tramstation

### Verpflegung

Restaurant Felsenegg, +41 44 710 77 55, felsenegg.com

Bauernhof Leimbihof, +41 44 481 53 34, leimbihof.ch

die Stadt Zürich, den Zürichsee und bei gutem Wetter auf die Berge.

Weiter führt die Route am **Friedhof** vorbei, dann durch ein schönes **Tobel** und am Rütshlibach entlang zur **SZU-Station Leimbach**. Und von dort durch die **Unterführung** in **Richtung Wollishofen**, auf den **Entlisberg**, durch das **Wohnquartier** zur **Tramhaltestelle Zürich, Wollishoferplatz**.



# Adliswil – Felsenegg (Uetliberg) – Balderen – Leimbach – Zürich Wollishoferplatz

