



















Arosa, Maran – Prätschalp – Eichhörliweg – Arosa

 T2  01:40 h  6.4 km  157 m  280 m  Jun–Okt

Wanderung von Arosa Maran zur Prätschalp und zu den Prätschseen mit herrlichem Ausblick in die Aroser Bergwelt. Auf dem Eichhörliweg, wo man putzige Tierchen wie Eichhörnchen und Vögel füttern kann, geht es hinab nach Arosa.

Highlights

- Aussicht
- Eichhörliweg
- Feuerstellen unterwegs

Start		Maran 1861 m.ü.M.   
00:20 h		Unter Prätschsee 1942 m.ü.M.
00:35 h		Prätschalp 1979 m.ü.M. 
00:45 h		Ober Prätschsee 1991 m.ü.M.
01:15 h		Eichhörliweg 1861 m.ü.M.   
Ziel		Arosa Bahnhof 1738 m.ü.M.   
01:40 h		



Wanderung
online



Wanderroute
Swisstopo

Wegbeschreibung

Ausgangspunkt der Wanderung ist die **Bushaltestelle Arosa Meran**. Einkehr- und Übernachtungsmöglichkeit in **Maran** bietet ua. das **Golf- und Sporthotel Hof Maran** (+41 81 378 51 51). Der Weg führt von der **Bushaltestelle** wenige Meter die Strasse hinauf zur **Sennerei Maran** (Öffnungszeiten beachten: +41 81 377 22 77), wo man ebenfalls einkehren und Milchprodukte kaufen kann.

Im leichten Aufstieg geht es am **Golfplatz** und an einer schönen **Feuerstelle** mit bereitgestelltem Holz vorbei und über die Waldgrenze hinauf. Unterwegs findet man auf dem Wanderweg **Infotafeln zu Alpenkräutern**, und es laden zahlreiche Sitzbänke zur Pause ein. Nach rund 25 Gehminuten führt die Route etwas oberhalb vom **Unter Prättschsee** vorbei, dann hinauf zur urchig-gemütlichen **Prättschalp** (Öffnungszeiten beachten: +41 79 669 54 41 / +41 81 377 22 97). Hier werden im Sommer etwa 100 Kühe von Churer Landwirten gesömmert.

Das **Prättschalp-Beizli** mit schöner Sonnenterrasse und Wilderer-Bar lädt bei herrlicher Aussicht auf die Arosener Bergwelt und über das langgestreckte Tal Schanfigg zum Pausieren und Geniessen ein.

Von der **Prättschalp** führt der Wanderweg dann nochmals ein kurzes Stück bergauf in **Richtung Ober Prättschsee** und **Prättschli**. Beim **Ober Prättschsee** hat man den höchsten Punkt der Tour erreicht. Dann geht es hinab zum **Guisanplatz**. Benannt nach General Henri Guisan (1874-1960), der 1940 hier während des Zweiten Weltkriegs an der 1.-August-Feier, zusammen mit seinen Soldaten, den lokalen Behörden sowie der ansässigen Bevölkerung teilnahm. Eine Gedenktafel erinnert an das historische Ereignis.

Vom **Guisanplatz** geht es auf dem breiten Kiesweg über eine Hochebene weiter, dann hinab wieder nach **Maran** und an der **Sennerei Maran** vorbei zur **Bushaltestelle Maran**. Hier biegt man auf den **Eichhörnlweg** ab. Der Eichhörnlweg ist ein **Themenweg** mit Infotafeln. Die flauschigen Eichhörnchen fressen hier einem direkt aus der Hand. Auch Vögel wie der Tannenhäher und andere trauen sich ganz nah heran und können mit etwas Geduld oft auch direkt aus der Hand gefüttert werden.

Unterwegs nach Arosa passiert man auf dem Eichhörnlweg einen Spielplatz mit **Feuerstelle** und Sitzbänken. Leicht abwärts geht es dann zum **Bahnhof Arosa**. Gleich neben dem Bahnhof findet man den trendigen **Güterschuppen Arosa** (+41 81 544 79 45) zur Einkehr.

Infos



Ausgangspunkt

Arosa, Maran – Busstation

Endpunkt

Arosa – Bahnhof

Verpflegung


Golf- & Sporthotel Hof Maran, +41 81 378 51 51

Sennerei Maran, +41 81 377 22 77, sennerei-maran.ch

Prättschalp, +41 79 669 54 41, praetschalpbeizli.ch

Güterschuppen Arosa, +41 81 544 79 45,

gueterschuppen-arosa.ch



Arosa, Maran – Prätschalp – Eichhörliweg – Arosa

