














Zürichberg: Zoo Zürich – Rest. Adlisberg – Degenried – Sonnenberg – Römerhof

 T1  01:05 h  4.6 km  55 m  222 m  Jan–Dez

Wanderung auf dem Zürichberg mit Start beim Zoo Zürich nach Zürich Römerhof. Highlights: Restauranttour mit der urchigen Beiz Adlisberg, dem Restaurant Degenried, einer Oase mitten im Wald und idyllischem Waldweiher sowie dem Top-Aussichtspunkt Sonnenberg mit Blick auf die Stadt Zürich. Ein kurzer aber lohnender Spaziergang.

| | | | |
|--------------|---|------------------------|---|
| Start |  | Zürich Zoo |  |
| | | 609 m.ü.M. | |
| 00:20 h |  | Adlisberg |  |
| | | 639 m.ü.M. | |
| 00:40 h |  | Degenried |   |
| | | 578 m.ü.M. | |
| 00:55 h |  | Sonnenberg |  |
| | | 512 m.ü.M. | |
| Ziel |  | Zürich Römerhof |  |
| 01:05 h | | 443 m.ü.M. | |

Highlights

- Weiher beim Degenried
- Aussicht auf Zürich



Wanderung
online



Wanderroute
Swisstopo

Wegbeschreibung

Ausgangspunkt der Wanderung ist die **Tramhaltestelle Zürich Zoo**. Von dort folgt man dem **Wegweiser in Richtung Vorderadlisberg**. Der Weg führt zunächst auf dem Teerweg am **Hauptsitz der FIFA** vorbei, wechselt aber kurz darauf auf den **gelb markierten Wanderweg** in den Wald hinein. Schon bald trifft man auf eine Strasse, auf der man rechts hochgeht und nach rund 50 Metern wieder nach rechts abbiegt und das Strässlein zum **Bauernhof** hinaufgeht. Nach dem man den Bauernhof passiert hat, biegt man rechts ab und sieht bereits das Restaurant. Das gemütliche und urchige **Restaurant Adlisberg** (+41 44 266 91 91) mit Sonnenterrasse, Blick auf die Wiese und die Stadt Zürich, ist eine Pause wert. Eine interessante Speisekarte wartet. Die Innenräume mit dem Stübli und dem umgebauten Kuhstall bieten ein spezielles, warmes Ambiente.

Vom Restaurant Adlisberg geht man an der Wiese entlang in **Richtung Zürich Dolder** bis zu einer **Autoschranke**, wo man sich links hält, in **Richtung Dolderbahn**. Nach rund 500 Metern vom Rest. Adlisberg biegt man nach links auf den **Breitweg** in **Richtung Degenried** ab. Nun geht es immer geradeaus durch den Wald zum **Restaurant Degenried** (+41 44 381 51 80). Eine Oase mitten im Wald und noch auf Zürcher Boden. Besonders an heissen Sommertagen bietet die Wirtschaft mit dem kühlenden Wald Erfrischung.

Beim Restaurant Degenried geht es wenige Schritte zum idyllischen **Waldweiher**. Hier findet man zwei **Feuerstellen** und Sitzbänke zum Verweilen. Der Weg führt geradeaus am Weiher vorbei und biegt dann nach links ab (kein Wegweiser, aber klar erkennbarer Wanderweg). Nun immer geradeaus durch den Wald, bis man beim **Sonnenberg** angekommen ist. Hier geht es zur grossen Sonnenterrasse mit Blick auf die Stadt Zürich und in einen der Stadt-Rebberge. Es ist einer der schönsten **Aussichtspunkte** der Stadt Zürich. Der Rebberg Sonnenberg, mit der Rebsorte Pinot Noir, ist 1.3 Hektaren gross. Jährlich werden rund 7500 Flaschen Wein produziert. Gleich bei der Terrasse findet man das **Restaurant Sonnenberg** (+41 44 266 97 97) zur Einkehr.

Die Route zum Römerhof führt oberhalb des Rebbergs und unterhalb des Restaurants vorbei. Am Ende des Rebbergs biegt man nach links ab und geht abwärts bis zur **Bergstrasse** und überquert diese. Ein paar Schritte nach rechts, die Bergstrasse hoch, dann nach links auf die **Sprensbühlstrasse** abbiegen. An deren Ende biegt man nach rechts in die **Klosbachstrasse** ab, welche zur **Tramhaltestelle Römerhof** führt.

Infos



Ausgangspunkt

Zürich, Zoo – Tramstation

Endpunkt

Zürich, Römerhof – Tramstation

Verpflegung

Restaurant Adlisberg, Adlisbergstrasse 75, 8044 Zürich, +41 44 266 91 91, adlisberg.ch

Restaurant Degenried, Degenriedstrasse 135, 8032 Zürich, +41 44 381 51 80, degenried.ch

Restaurant Sonnenberg, Hitzigweg 15, 8032 Zürich, +41 44 266 97 97, sonnenberg-zurich.ch



Zürichberg: Zoo Zürich – Rest. Adlisberg – Degenried – Sonnenberg – Römerhof

