



Grenzgipfel Pilone im Onsernonetal, Alpe Salei – Pilone – Laghetto Salei – Alpe Salei

 T2  02:20 h  6.4 km  439 m  439 m  Jul–Okt



















Herrliche Wanderung auf den Grenzgipfel Pilone (2192 m.ü.M.). Highlights: Aussicht ins Onsernone- und Vergelettetal und in die Bergwelt, der malerische Bergsee Laghetto Salei und die Capanna Alpe Salei mit regionaler Küche.

Highlights

- Grandiose Ausblicke ins Valle Onsernone & Vergelettetal

Hinweise

- Trittsicherheit & Schwindelfreiheit erforderlich!
- Schlussanstieg auf den Gipfel:
T3 – Anspruchsvolles Bergwandern

Start		Funivia Alpe Salei 
		1770 m.ü.M.
00:05 h		Capanna Alpe Salei  
		1777 m.ü.M.
00:30 h		Laghetto Salei 
		1923 m.ü.M.
00:45 h		Passo del Bùsan
		2005 m.ü.M.
01:25 h		Pilone 
		2192 m.ü.M.
01:45 h		Passo del Bùsan
		2005 m.ü.M.
01:55 h		Laghetto Salei 
		1923 m.ü.M.
02:15 h		Capanna Alpe Salei  
		1777 m.
Ziel		Funivia Alpe Salei 
02:20 h		1770 m.ü.M.



Wanderung
online



Wanderroute
Swisstopo

Wegbeschreibung

Ausgangspunkt der Wanderung ist die **Seilbahn Bergstation** (Fahrplan beachten) auf der **Alpe Salei** (Busstation im Tal: Vergeletto, Funivia Salei). Der Ausgangsort ist erreichbar mit dem Bus von Locarno mit Umsteigen in Russo im Valle Onsernone. Die Anfahrt ist bereits ein echtes Abenteuer. Über zahlreiche Kurven geht es die schmale Strasse hinauf ins Onsernonetal. In Russo steigt man ins kleine Postauto um, welches in das **Valle di Vergeletto** fährt. Mit der kleinen Seilbahn geht es dann hinauf zum Ausgangspunkt.

Oben angekommen liegt die **Capanna Alpe di Salei** (+41 91 797 20 32) nur wenige Meter entfernt. Von da folgt man dem **Wegweiser Richtung Pilone**. Der Wanderweg führt zunächst leicht ansteigend durch lichten Wald und wird dann zunehmend steiler. Nach rund 35 Minuten erreicht man den malerischen **Laghetto Salei**. Im Sommer lädt der kleine Bergsee Salei zu einer willkommenen Abkühlung ein. Hier geniesst man bereits eine herrliche Aussicht bis zum Lago Maggiore.

Weiter geht's hinauf zum **Passo del Bùsan**. Der Weg wird von da zunehmend schmaler, die Flanken steiler. Kleine Geröllhalden mit Felsplatten sind auf dem Weg am Hang entlang zu passieren. Bei der **Bocchetta dei Ciapitt** erreicht man die Krette, die hinauf zum **Gipfel Pilone** führt, der an der Grenze zu Italien liegt. Der Schlussanstieg durch grosse Steinbrocken erfordert Trittsicherheit und Schwindelfreiheit (T3). Die Route führt rechts herum über grössere Steinbrocken, der Weg fällt nach rechts steil ab. Vom Pilone geniesst man eine fantastische Aussicht: auf der einen Seite hinab ins Onsernonetal und auf der anderen ins Vergelettetal und auf die Tessiner Berge.

Zurück geht es auf dem selben Weg wie auf dem Hinweg. Ein Stopp in der gemütlichen Capanna Salei mit regionaler Küche sollte nicht fehlen.

Infos

Ausgangs- & Endpunkt

Funivia: Zött-Alpe Salei – Bergstation Seilbahn
(Busstation: Vergeletto, Funivia Salei)

Unterkunft & Verpflegung

Capanna Alpe di Salei, +41 91 797 20 32, alpesalei.ch



Grenzgipfel Pilone im Onsernonetal, Alpe Salei – Pilone – Laghetto Salei – Alpe Salei



Alpe Salei (Seilbahn)

Alpe Salei (Seilbahn)

